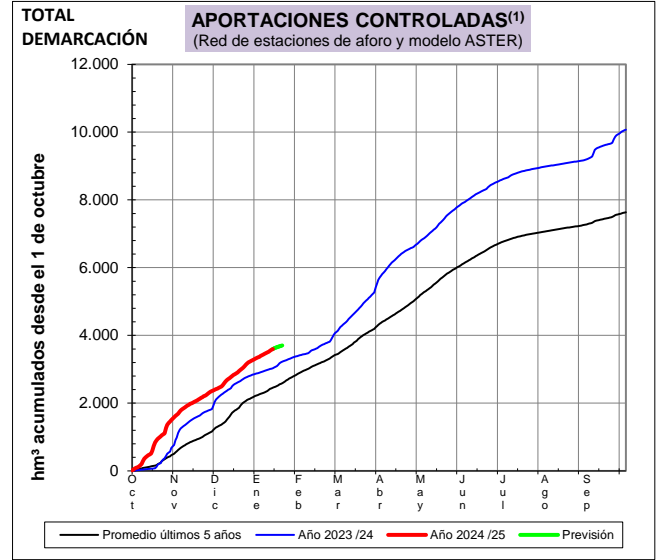
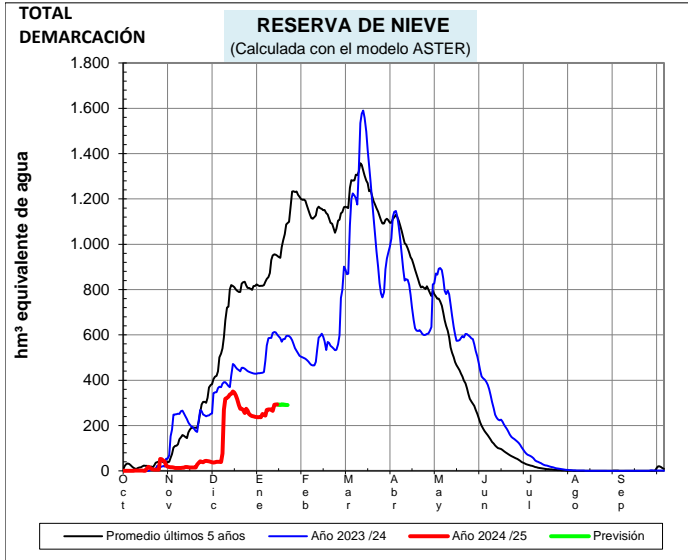


EVOLUCIÓN DE LA RESERVA DE NIEVE Y DE LAS APORTACIONES EN LAS SUBCUENCAS NIVALES DE LAS VERTIENTES CANTÁBRICA Y PIRENAICA DE LA DEMARCACIÓN HIDROGRÁFICA DEL EBRO

Fecha del informe: 13/01/2025

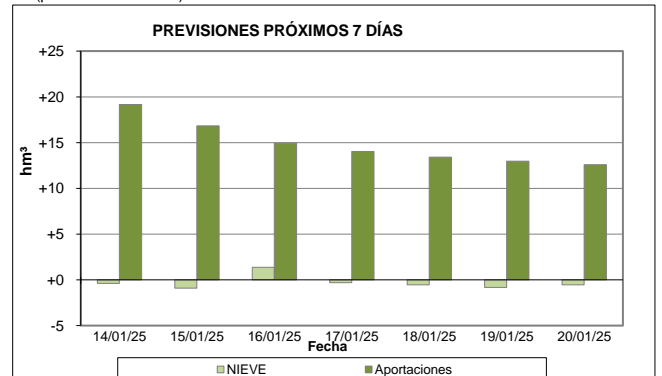
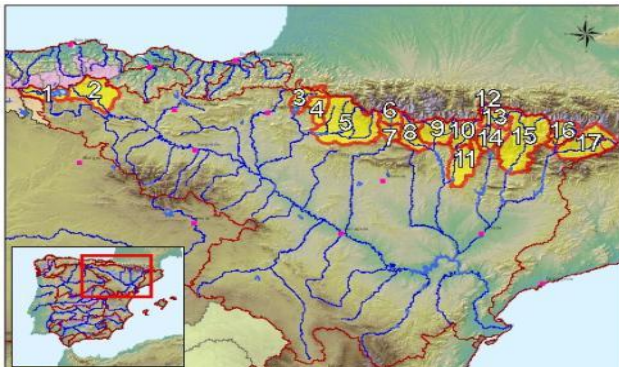


CUENCAS NIVALES			ESTADO A FECHA: 13/01/2025				(2) VARIACIONES PREVISTAS A 7 DÍAS	
Nº	Pto. de control	RESERVA DE NIEVE		APORTACIONES (1)		NIEVE	APORTACIÓN	
		(hm³)	Comparativa (3)	(hm³)	Comparativa (3)	(hm³)	(hm³)	
1	Embalse del Ebro	1,4	Normal	104,8	Alta	-0,0	+6,6	
2	Nela en Trespaderne	0,1	Muy baja	213,5	Normal	+0,0	+13,1	
3	Iratí en Itoiz	0,9	Baja	257,3	Alta	-0,4	+10,3	
4	Salazar en Aspuz	0,2	Muy baja	99,9	Normal	-0,0	+5,4	
5	Aragón en E. de Yesa	33,2	Mínima 5 años	465,4	Alta	-1,6	+19,7	
6	Gállego en E. de Búbal	25,5	Mínima 5 años	172,1	Muy alta	-0,1	+5,4	
7	Gállego en Sabiñánigo	5,0	Mínima 5 años	256,6	Muy alta	-0,0	+4,2	
8	Ara en Boltaña	14,1	Mínima 5 años	205,3	Muy alta	-0,1	+2,7	
9	Cinca en Escalona	21,5	Mínima 5 años	456,3	Máxima 5 años	-0,2	+5,3	
10	Ésera en Campo	39,3	Mínima 5 años	383,0	Máxima 5 años	-0,2	+12,7	
11	Ésera en Emb. Barasona	2,3	Mínima 5 años	291,9	Máxima 5 años	-0,1	+2,9	
12	Garona en Bossòst	54,3	Baja	105,8	Muy alta	-0,1	+2,5	
13	Garona en Torán	7,8	Baja	26,0	Muy alta	-0,0	+0,8	
14	N. Ribagorzana Pont de Suert	10,5	Mínima 5 años	161,7	Muy alta	-0,1	+4,5	
15	Pallaresa en E. de Talárn	42,0	Mínima 5 años	238,3	Muy alta	+0,0	+4,7	
16	Valira en Seo D'Urgel	19,4	Mínima 5 años	54,2	Normal	+0,1	+1,7	
17	Segre en Seo D'Urgel	15,2	Mínima 5 años	107,7	Alta	+0,6	+1,3	
TOTALES	Total cuenca del Ebro (Pirineo + C. Cantábrica):		230,5	Muy baja	3.468,0	Alta	-2,1	+100,6
	Total cuenca del Garona (hasta frontera Francia):		62,1	Baja	131,8	Muy alta	-0,1	+3,4
	Total Demarcación (Cuenca del Ebro + Garona):		292,5	Muy baja	3.599,8	Alta	-2,2	+103,9
Agrupado por ríos	Cabecera del Ebro y Nela (1+2):		1,4	Baja	318,3	Alta	-0,0	+19,6
	Aragón, Iratí y Salazar (3+4+5):		34,3	Muy baja	822,6	Normal	-2,1	+35,4
	Gállego (6+7)		30,5	Mínima 5 años	428,7	Muy alta	-0,1	+9,7
	Ara, Cinca y Ésera (8+9+10+11):		77,3	Mínima 5 años	1.336,5	Muy alta	-0,5	+23,7
	Garona hasta frontera con Francia (12+13):		62,1	Baja	131,8	Muy alta	-0,1	+3,4
	N. Ribagorzana hasta Pont de Suert (14):		10,5	Mínima 5 años	161,7	Muy alta	-0,1	+4,5
	N. Pallaresa hasta E. de Talárn (15):		42,0	Mínima 5 años	238,3	Muy alta	+0,0	+4,7
Segre aguas abajo de Seo D'Urgel (16+17):		34,5	Mínima 5 años	162,0	Normal	+0,7	+3,0	

(1) Las Aportaciones son el volumen total de agua que ha llegado a los embalses o puntos de cierre de las cuencas nivales desde el inicio del año hidrológico (1 de octubre)

(2) Obtenida a partir de las previsiones HRES.IFS (ECMWF)

(3) Valoración del dato actual respecto de las mismas fechas de los 5 años anteriores (percentil estadístico)

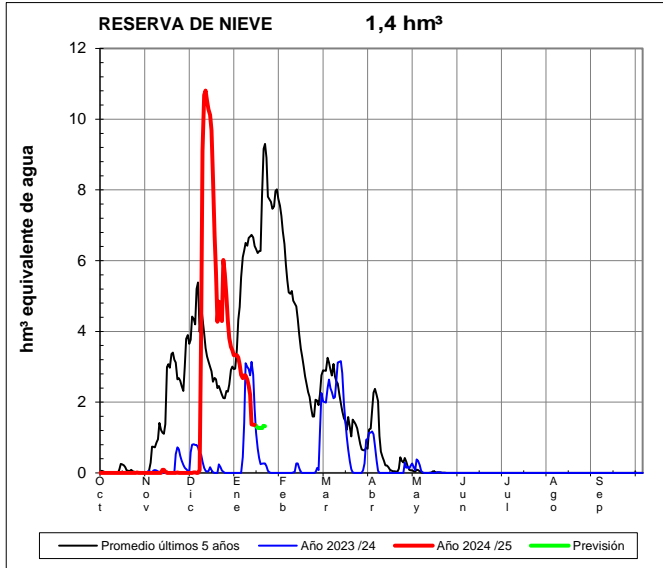




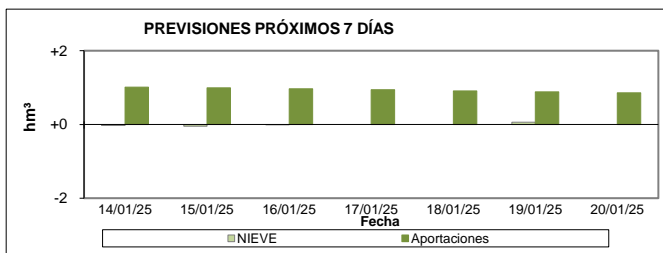
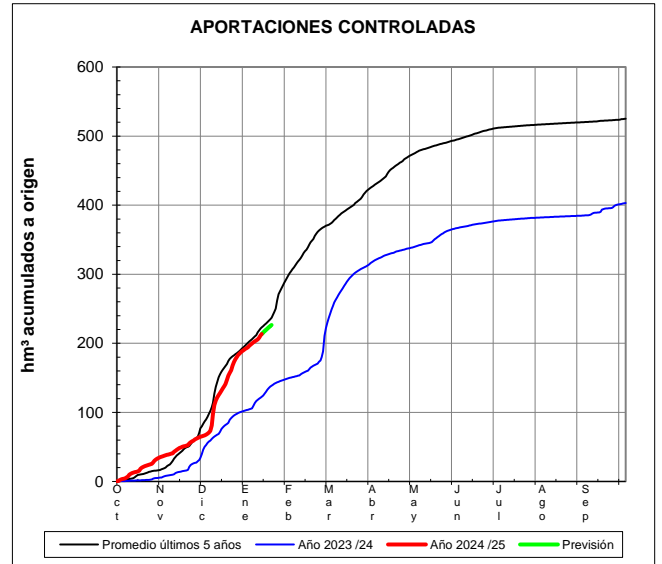
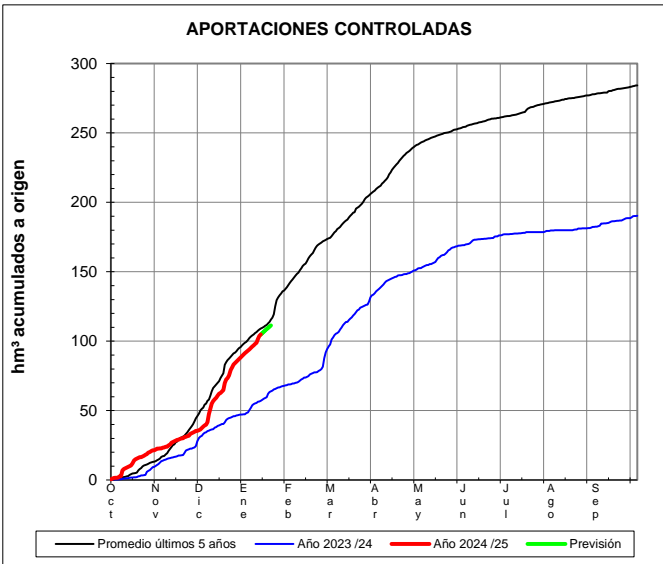
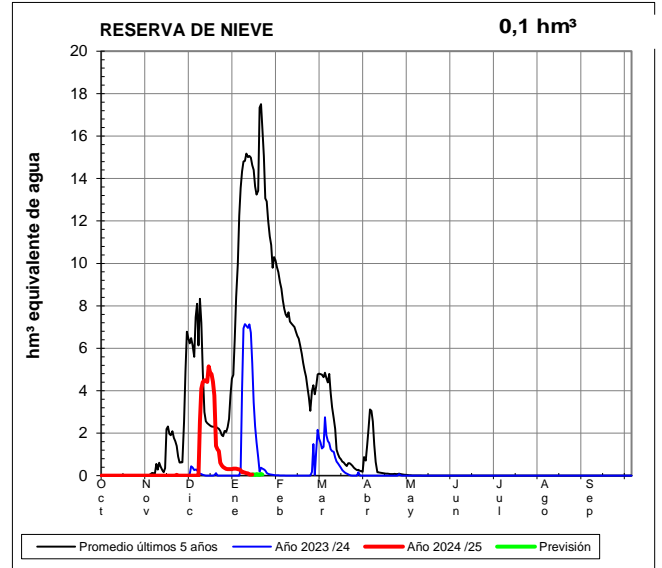
EVOLUCIÓN DE LA RESERVA DE NIEVE Y DE LAS APORTACIONES EN LAS SUBCUENCAS NIVALES DE LAS VERTIENTES CANTÁBRICA Y PIRENAICA DE LA DEMARCACIÓN HIDROGRÁFICA DEL EBRO

Fecha del informe: 13/01/2025

EBRO EN E. DEL EBRO



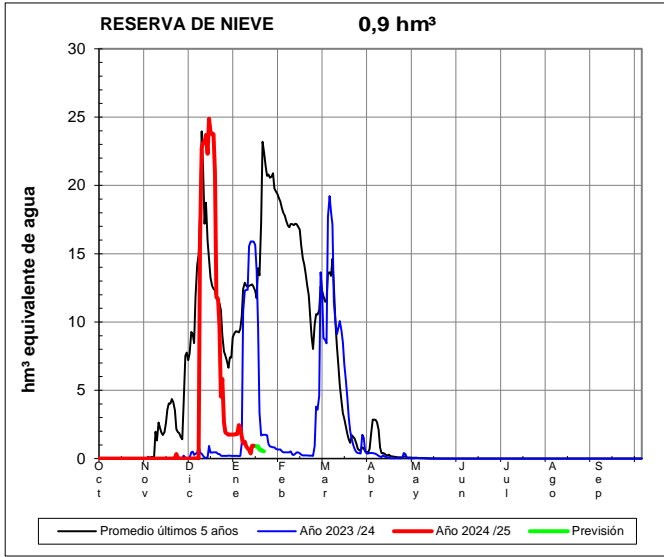
NELA EN TRASPADERNE



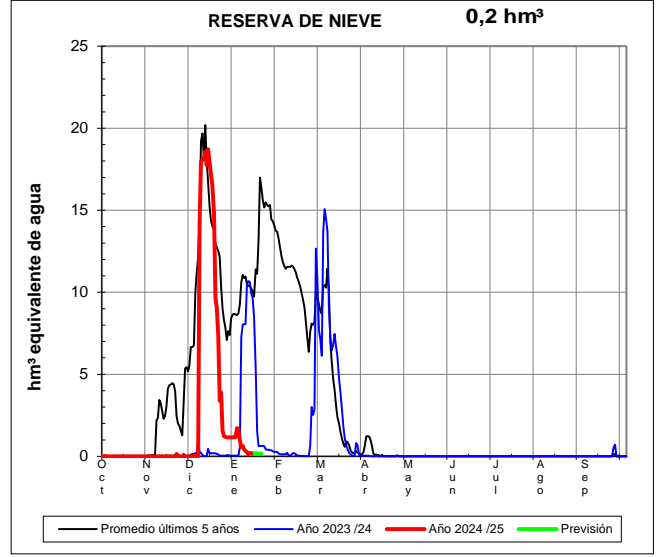
EVOLUCIÓN DE LA RESERVA DE NIEVE Y DE LAS APORTACIONES EN LAS SUBCUENCAS NIVALES DE LAS VERTIENTES CANTÁBRICA Y PIRENAICA DE LA DEMARCACIÓN HIDROGRÁFICA DEL EBRO

Fecha del informe: 13/01/2025

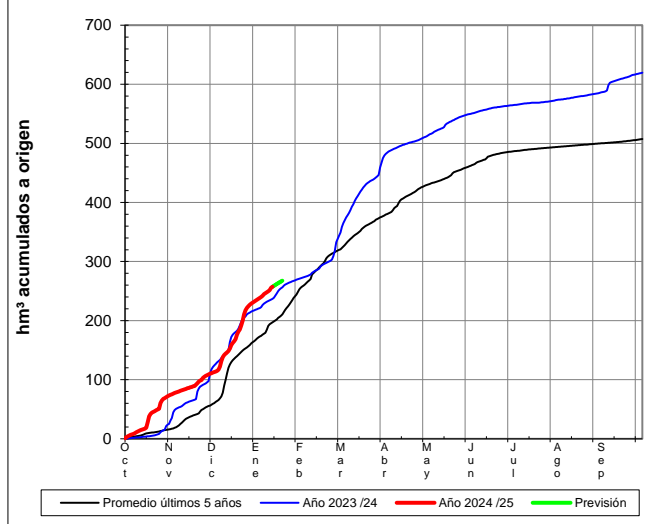
IRATI EN ITOIZ



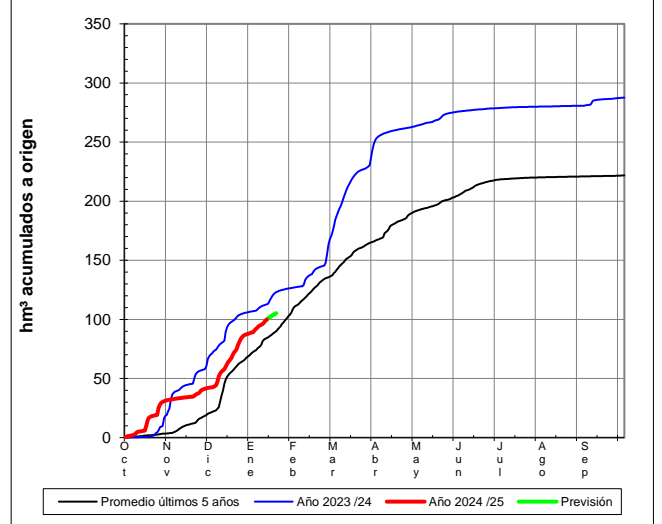
SALAZAR EN ASPURZ



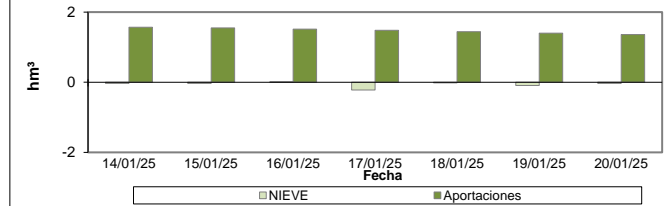
APORTACIONES CONTROLADAS



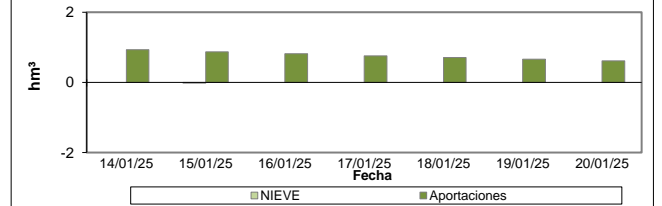
APORTACIONES CONTROLADAS



PREVISIONES PRÓXIMOS 7 DÍAS



PREVISIONES PRÓXIMOS 7 DÍAS

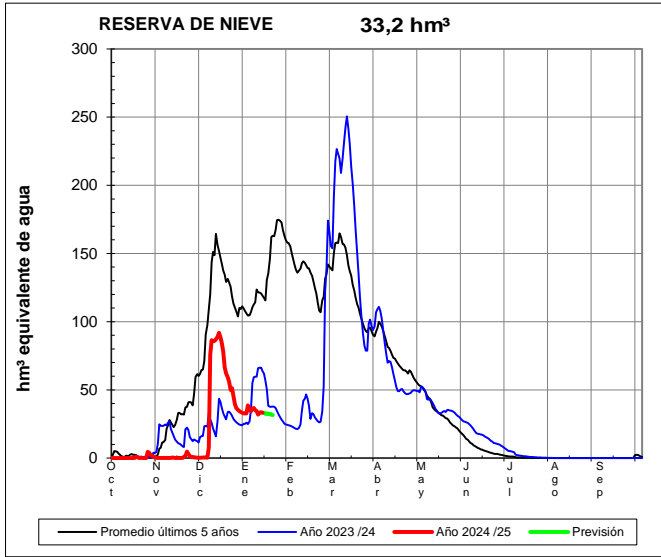




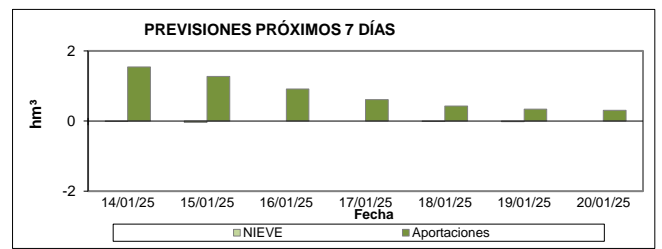
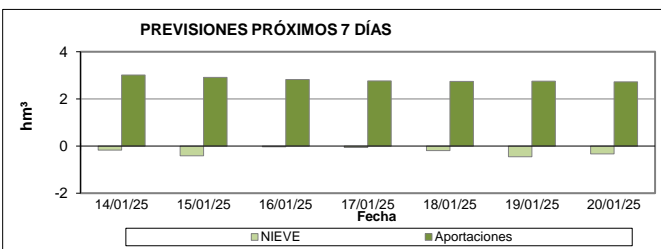
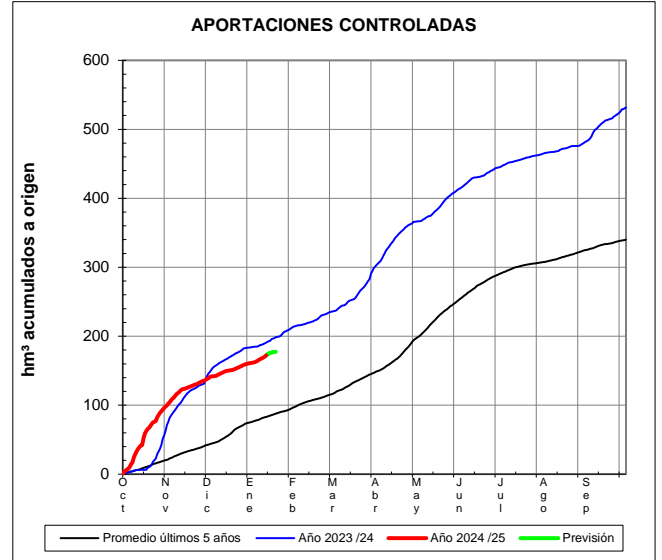
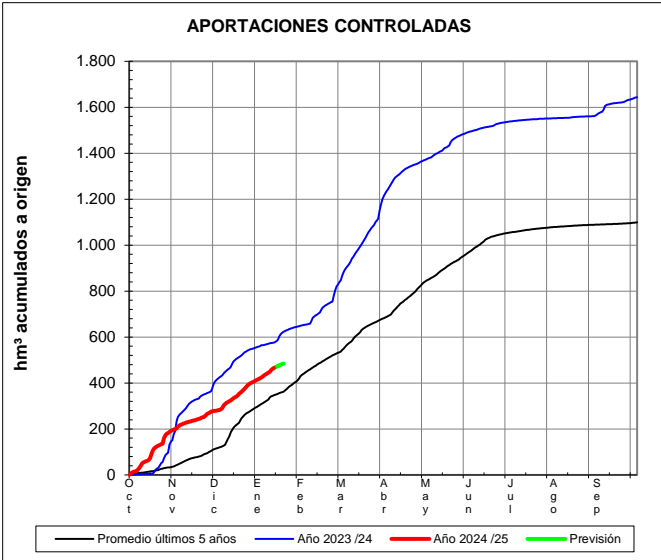
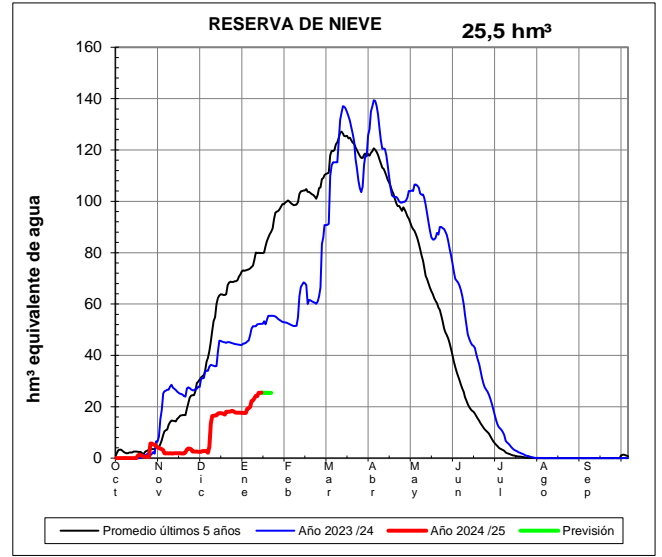
EVOLUCIÓN DE LA RESERVA DE NIEVE Y DE LAS APORTACIONES EN LAS SUBCUENCAS NIVALES DE LAS VERTIENTES CANTÁBRICA Y PIRENAICA DE LA DEMARCACIÓN HIDROGRÁFICA DEL EBRO

Fecha del informe: 13/01/2025

ARAGÓN EN E. DE YESA



GÁLLEGO EN E. DE BÚBAL

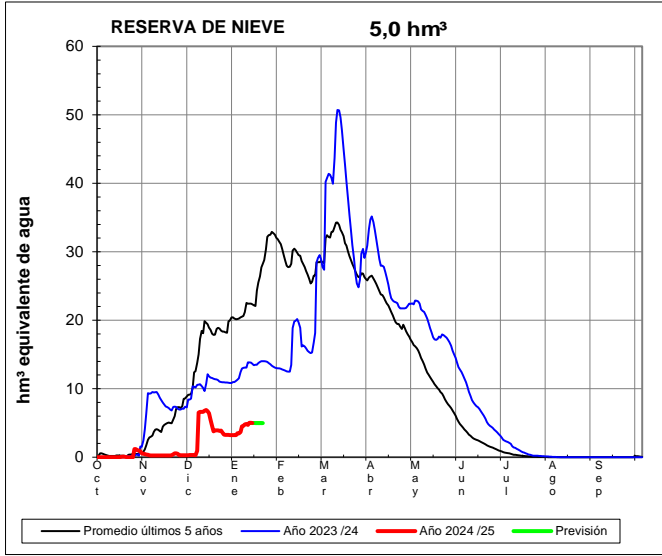




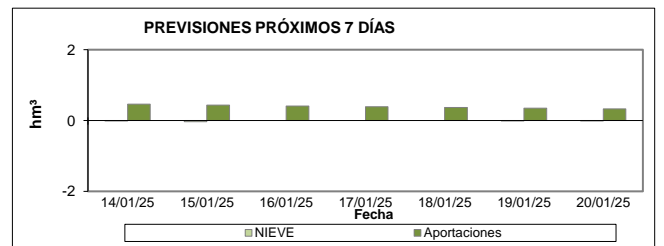
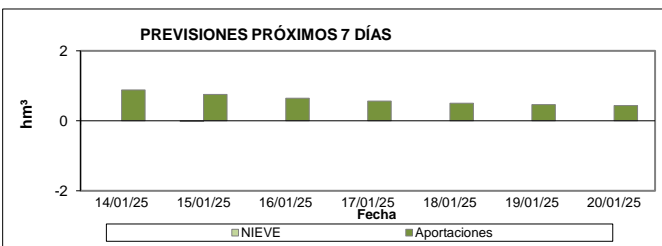
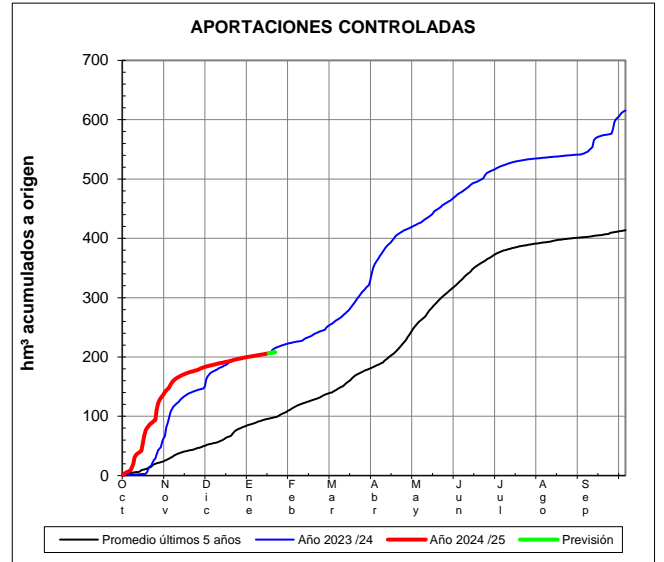
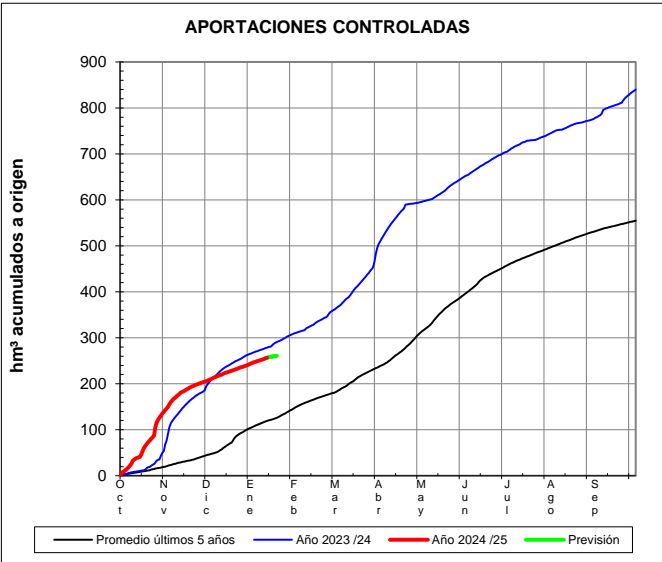
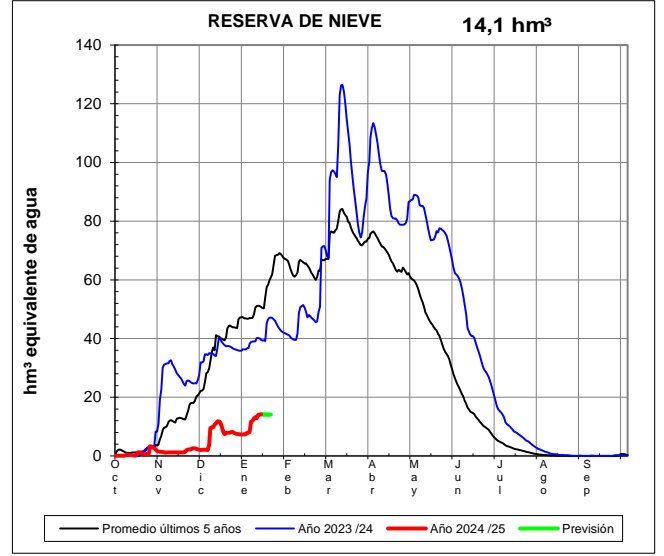
EVOLUCIÓN DE LA RESERVA DE NIEVE Y DE LAS APORTACIONES EN LAS SUBCUENCAS NIVALES DE LAS VERTIENTES CANTÁBRICA Y PIRENAICA DE LA DEMARCACIÓN HIDROGRÁFICA DEL EBRO

Fecha del informe: 13/01/2025

GÁLLEGO EN SABIÑÁNIGO



ARA EN BOLTAÑA

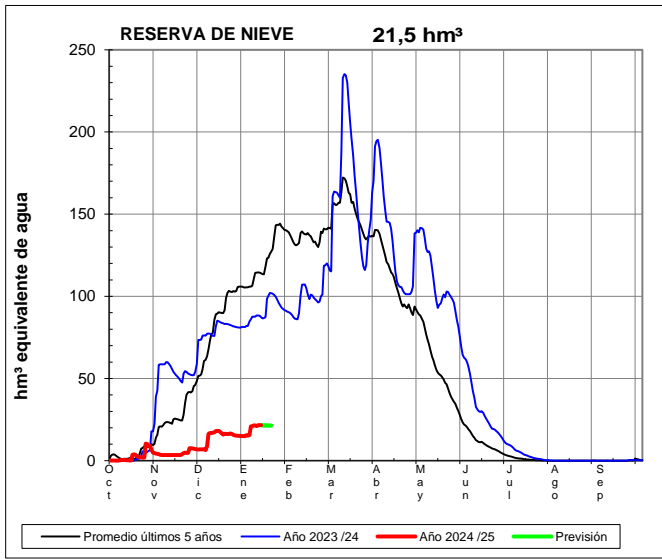




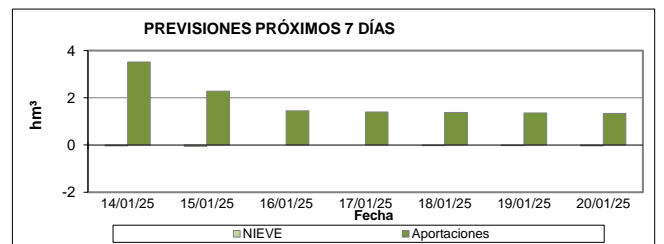
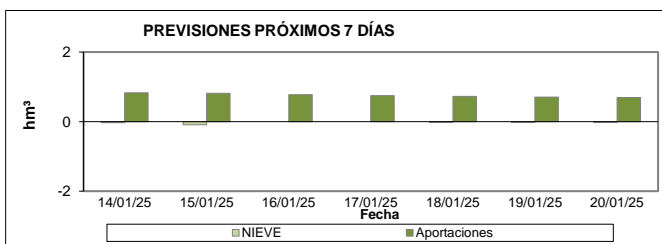
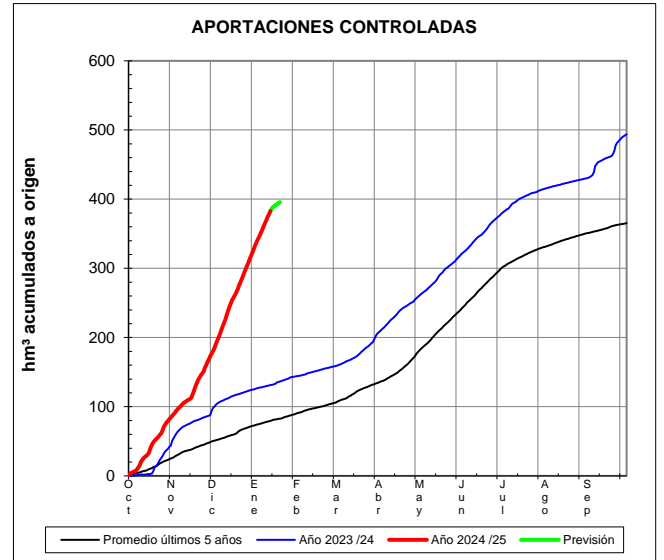
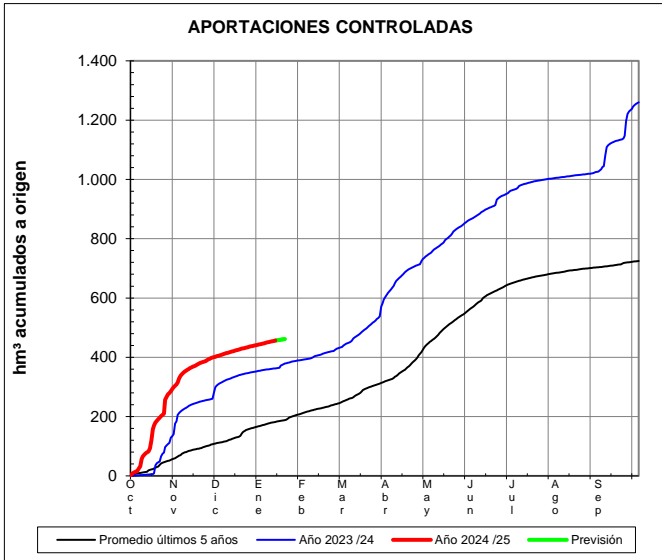
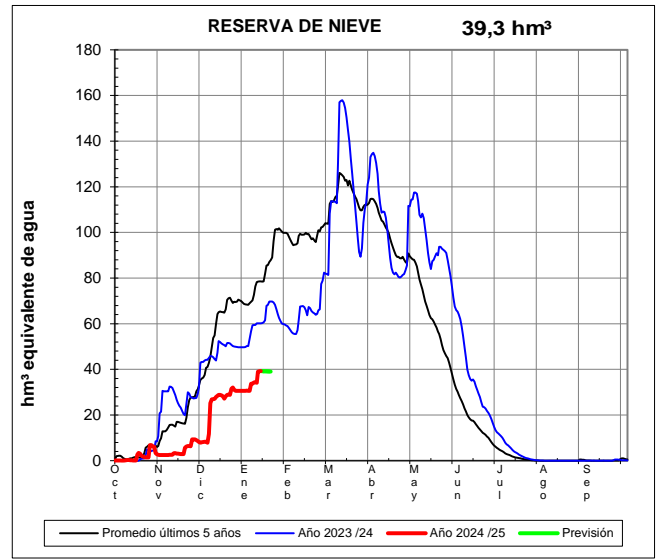
EVOLUCIÓN DE LA RESERVA DE NIEVE Y DE LAS APORTACIONES EN LAS SUBCUENCAS NIVALES DE LAS VERTIENTES CANTÁBRICA Y PIRENAICA DE LA DEMARCACIÓN HIDROGRÁFICA DEL EBRO

Fecha del informe: 13/01/2025

CINCA EN E. DE ESCALONA



ÉSERA EN CAMPO

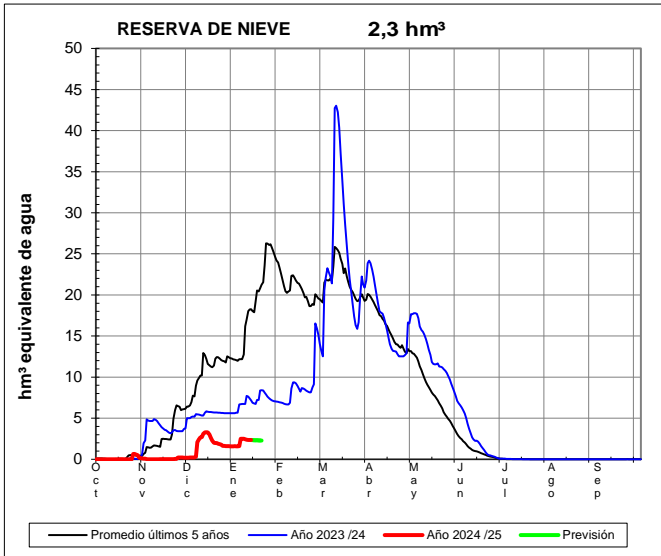




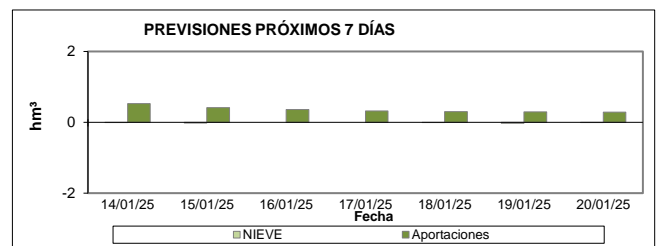
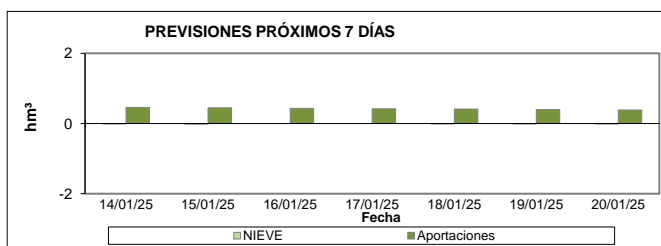
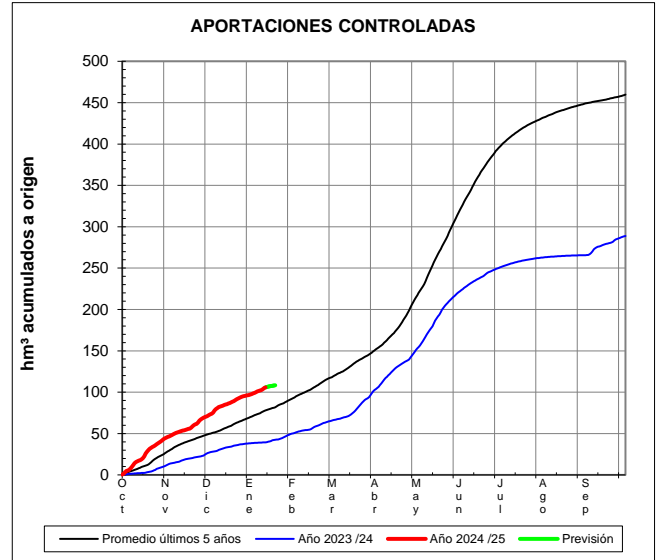
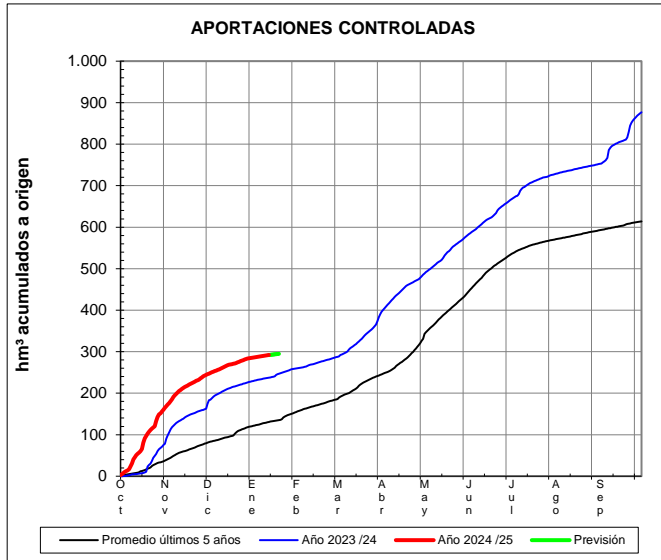
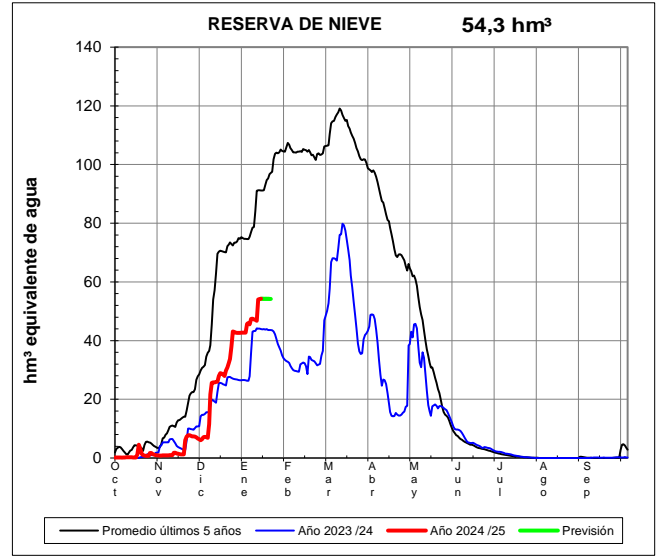
EVOLUCIÓN DE LA RESERVA DE NIEVE Y DE LAS APORTACIONES EN LAS SUBCUENCAS NIVALES DE LAS VERTIENTES CANTÁBRICA Y PIRENAICA DE LA DEMARCACIÓN HIDROGRÁFICA DEL EBRO

Fecha del informe: 13/01/2025

ÉSERA EN E. DE BARASONA



GARONA EN BOSSOST

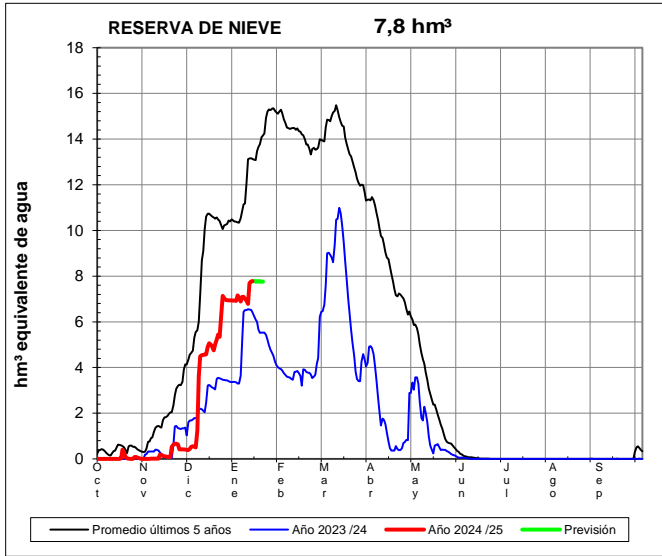




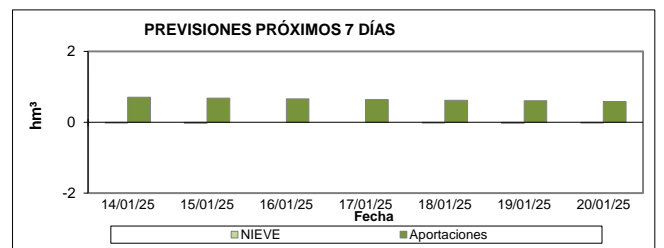
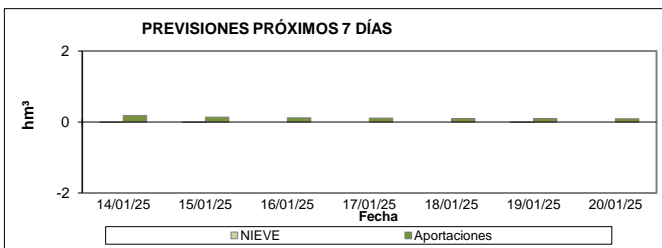
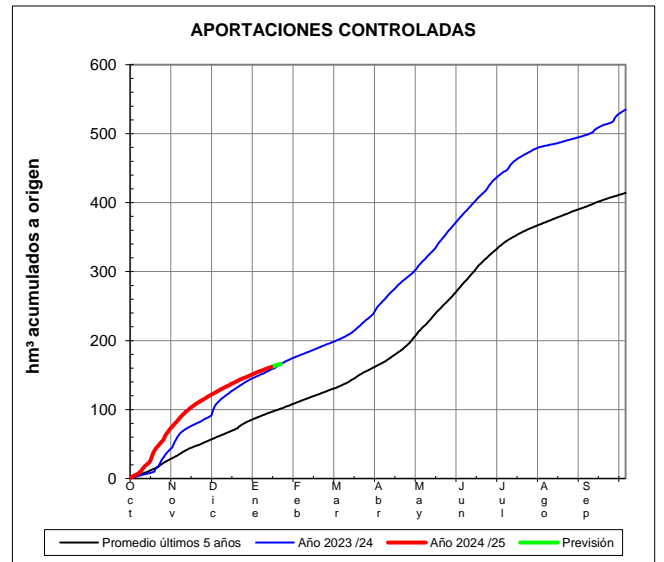
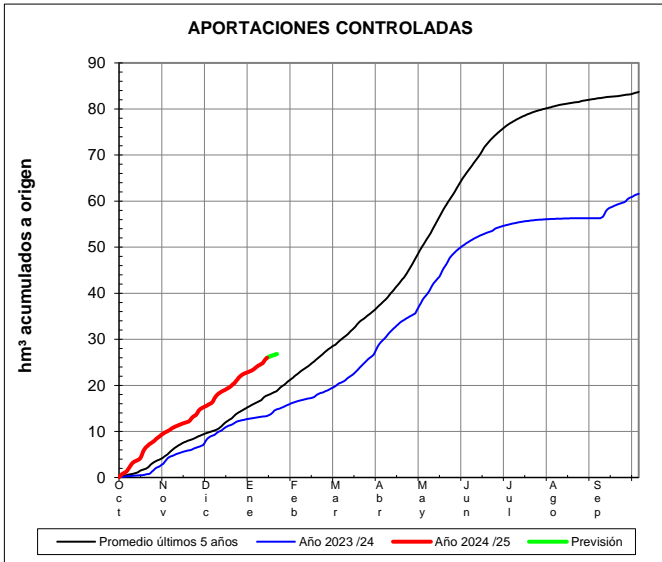
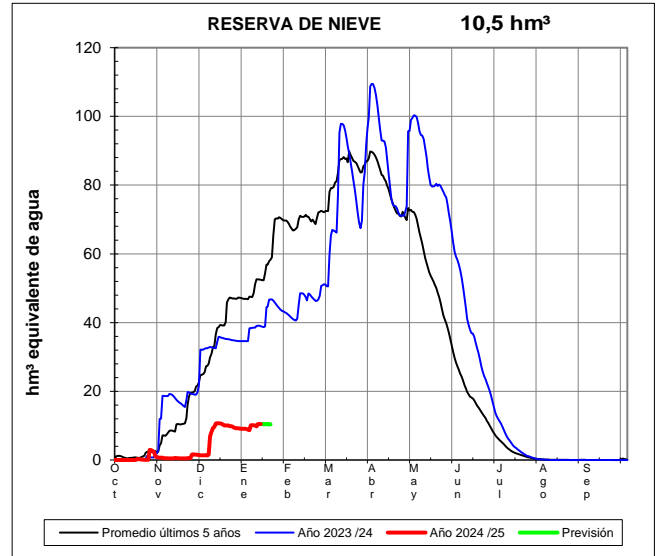
EVOLUCIÓN DE LA RESERVA DE NIEVE Y DE LAS APORTACIONES EN LAS SUBCUENCAS NIVALES DE LAS VERTIENTES CANTÁBRICA Y PIRENAICA DE LA DEMARCACIÓN HIDROGRÁFICA DEL EBRO

Fecha del informe: 13/01/2025

GARONA EN TORÁN



NOGUERA RIBAGORZANA EN PONT DE SUERT

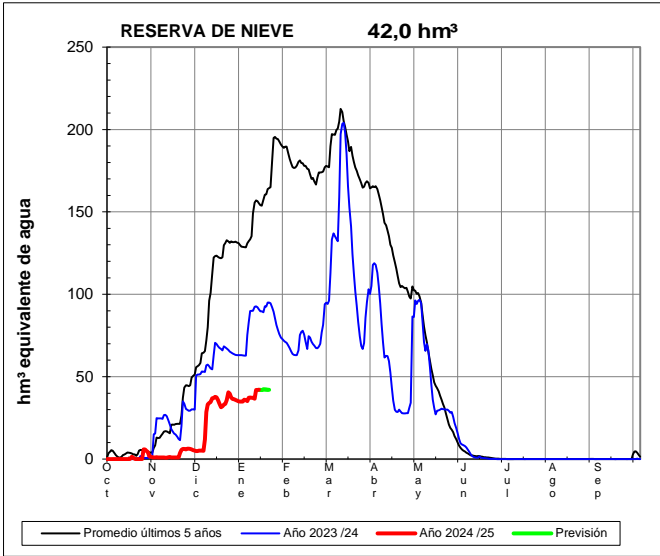




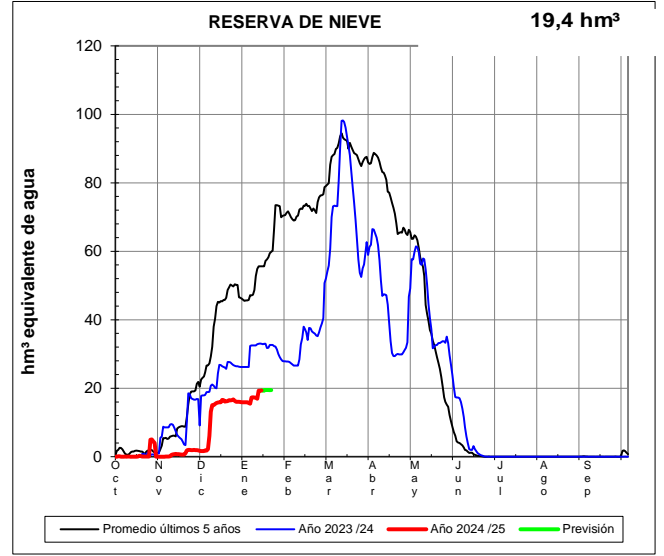
EVOLUCIÓN DE LA RESERVA DE NIEVE Y DE LAS APORTACIONES EN LAS SUBCUENCAS NIVALES DE LAS VERTIENTES CANTÁBRICA Y PIRENAICA DE LA DEMARCACIÓN HIDROGRÁFICA DEL EBRO

Fecha del informe: 13/01/2025

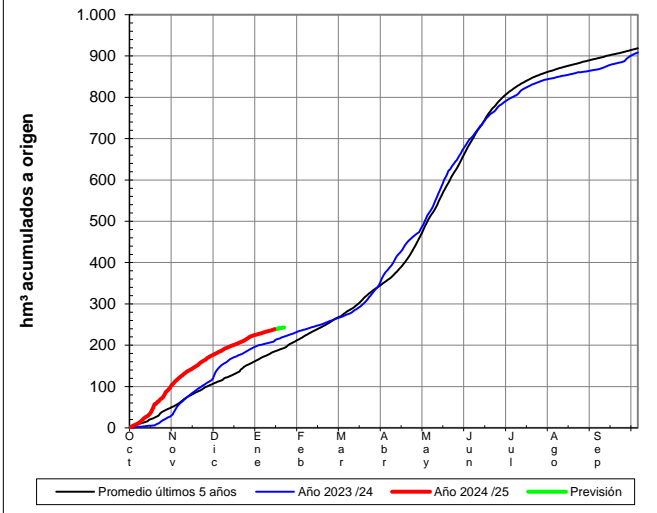
NOGUERA PALLARESA EN E. DE TALARN



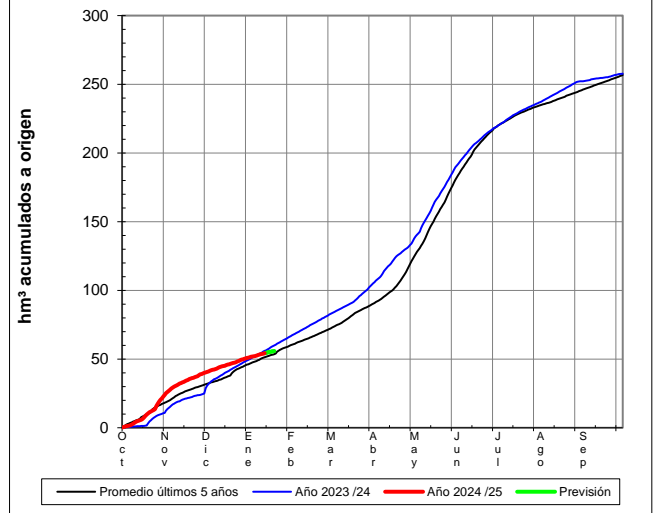
VALIRA EN SEO D'URGEL



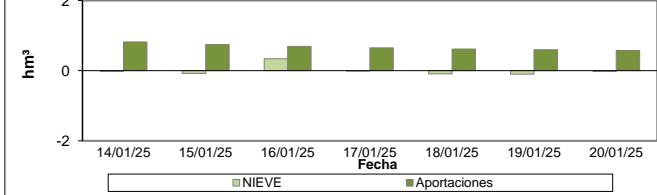
APORTACIONES CONTROLADAS



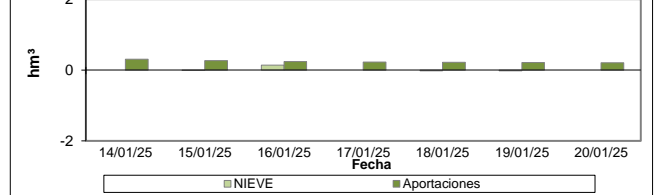
APORTACIONES CONTROLADAS



PREVISIONES PRÓXIMOS 7 DÍAS



PREVISIONES PRÓXIMOS 7 DÍAS





EVOLUCIÓN DE LA RESERVA DE NIEVE Y DE LAS APORTACIONES EN LAS SUBCUENCAS NIVALES DE LAS VERTIENTES CANTÁBRICA Y PIRENAICA DE LA DEMARCACIÓN HIDROGRÁFICA DEL EBRO

Fecha del informe: 13/01/2025

SEGRE EN SEO D'URGEL

