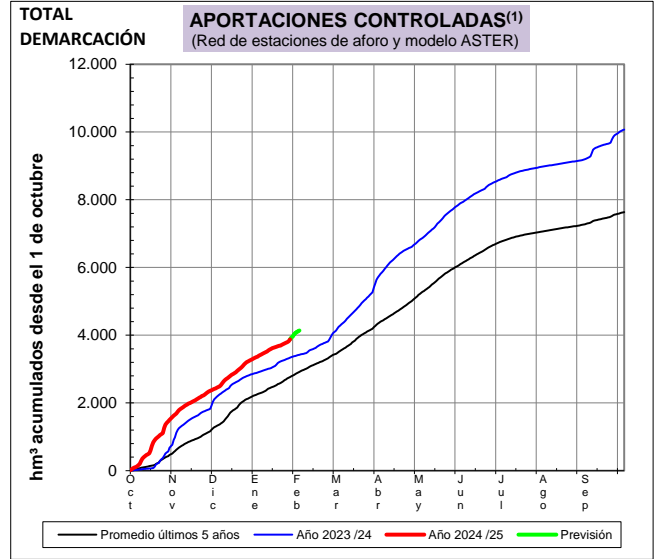
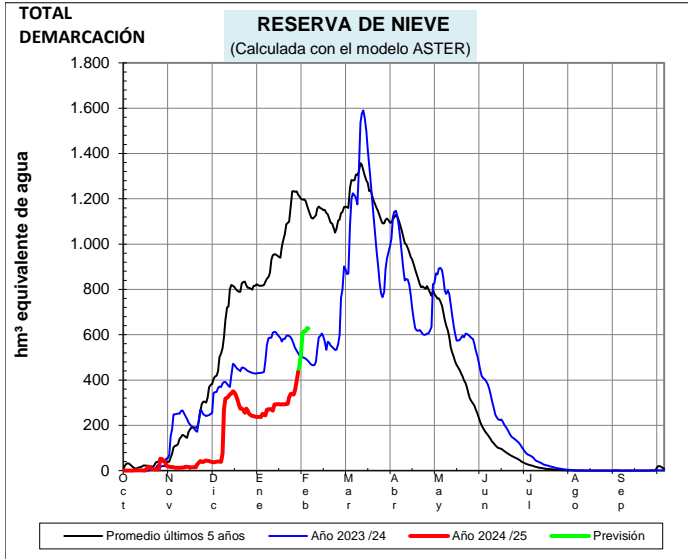




EVOLUCIÓN DE LA RESERVA DE NIEVE Y DE LAS APORTACIONES EN LAS SUBCUENCAS NIVALES DE LAS VERTIENTES CANTÁBRICA Y PIRENAICA DE LA DEMARCACIÓN HIDROGRÁFICA DEL EBRO

Fecha del informe: 27/01/2025

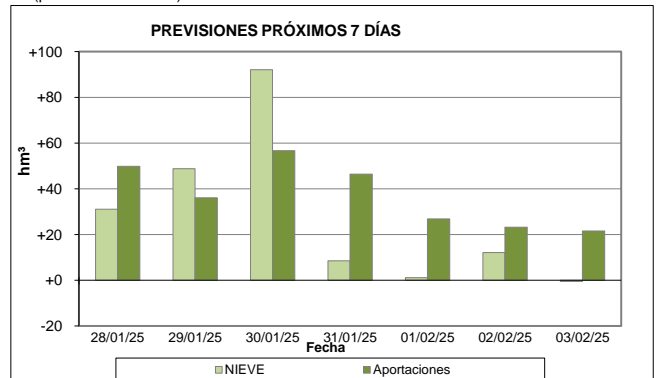
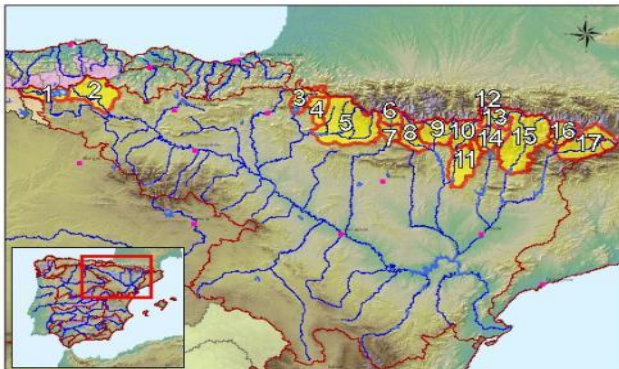


CUENCAS NIVALES		ESTADO A FECHA: 27/01/2025				(2) VARIACIONES PREVISITAS A 7 DÍAS	
		RESERVA DE NIEVE		APORTACIONES (1)		NIEVE	APORTACIÓN
Nº	Pto. de control	(hm³)	Comparativa (3)	(hm³)	Comparativa (3)	(hm³)	(hm³)
1	Embalse del Ebro	0,9	Baja	117,6	Normal	+1,5	+8,0
2	Nela en Trespaderne	0,0	Mínima 5 años	231,7	Normal	+0,1	+11,9
3	Iratí en Itoiz	0,2	Mínima 5 años	277,1	Alta	+2,2	+27,9
4	Salazar en Aspuz	0,0	Mínima 5 años	107,7	Baja	+5,2	+20,5
5	Aragón en E. de Yesa	39,2	Muy baja	523,7	Alta	+45,2	+64,3
6	Gállego en E. de Búbal	40,9	Mínima 5 años	186,6	Muy alta	+21,3	+10,1
7	Gállego en Sabiñánigo	10,5	Mínima 5 años	278,7	Alta	+10,0	+12,1
8	Ara en Boltaña	31,3	Mínima 5 años	216,4	Muy alta	+17,2	+18,3
9	Cinca en Escalona	54,9	Mínima 5 años	481,9	Máxima 5 años	+18,3	+14,6
10	Ésera en Campo	63,6	Muy baja	243,9	Máxima 5 años	+12,4	+21,2
11	Ésera en Emb. Barasona	7,5	Muy baja	305,3	Máxima 5 años	+1,7	+14,5
12	Garona en Bossòst	56,8	Baja	112,5	Alta	+14,3	+5,8
13	Garona en Torán	7,7	Baja	28,4	Muy alta	+2,8	+2,3
14	N. Ribagorzana Pont de Suert	25,0	Mínima 5 años	172,5	Muy alta	+9,8	+13,4
15	Pallaresa en E. de Talárn	59,3	Mínima 5 años	255,9	Muy alta	+21,3	+10,0
16	Valira en Seo D'Urgel	19,5	Mínima 5 años	58,1	Normal	+5,1	+2,0
17	Segre en Seo D'Urgel	17,2	Mínima 5 años	114,2	Alta	+4,8	+3,5
TOTALES	Total cuenca del Ebro (Pirineo + C. Cantábrica):	370,1	Muy baja	3.571,2	Alta	+176,0	+252,3
	Total cuenca del Garona (hasta frontera Francia):	64,4	Baja	140,9	Alta	+17,0	+8,1
	Total Demarcación (Cuenca del Ebro + Garona):	434,5	Muy baja	3.712,0	Alta	+193,1	+260,4
Agrupado por ríos	Cabecera del Ebro y Nela (1+2):	0,9	Muy baja	349,3	Normal	+1,6	+19,9
	Aragón, Iratí y Salazar (3+4+5):	39,4	Muy baja	908,4	Normal	+52,6	+112,8
	Gállego (6+7)	51,4	Mínima 5 años	465,2	Alta	+31,3	+22,1
	Ara, Cinca y Ésera (8+9+10+11):	157,3	Muy baja	1.247,5	Muy alta	+49,6	+68,6
	Garona hasta frontera con Francia (12+13):	64,4	Baja	140,9	Alta	+17,0	+8,1
	N. Ribagorzana hasta Pont de Suert (14):	25,0	Mínima 5 años	172,5	Muy alta	+9,8	+13,4
	N. Pallaresa hasta E. de Talárn (15):	59,3	Mínima 5 años	255,9	Muy alta	+21,3	+10,0
Segre aguas abajo de Seo D'Urgel (16+17):	36,7	Mínima 5 años	172,3	Normal	+9,9	+5,5	

(1) Las Aportaciones son el volumen total de agua que ha llegado a los embalses o puntos de cierre de las cuencas nivales desde el inicio del año hidrológico (1 de octubre)

(2) Obtenida a partir de las previsiones HRES.IFS (ECMWF)

(3) Valoración del dato actual respecto de las mismas fechas de los 5 años anteriores (percentil estadístico)

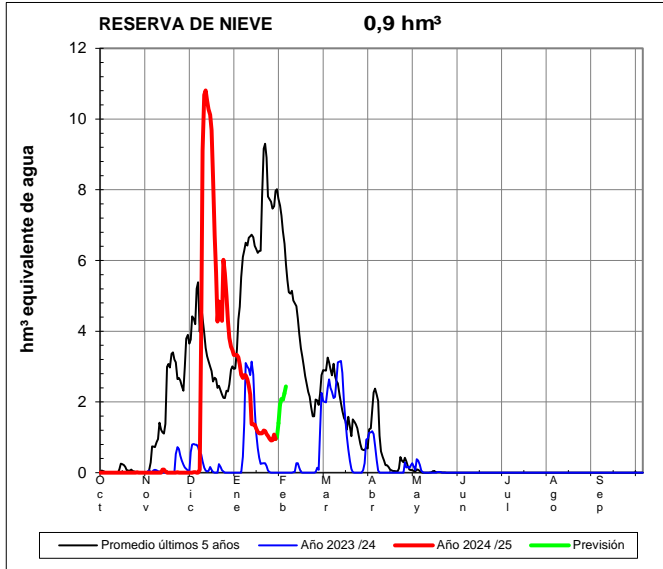




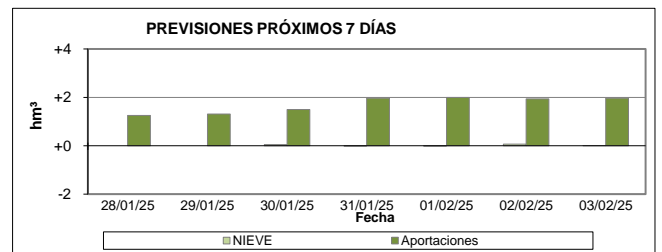
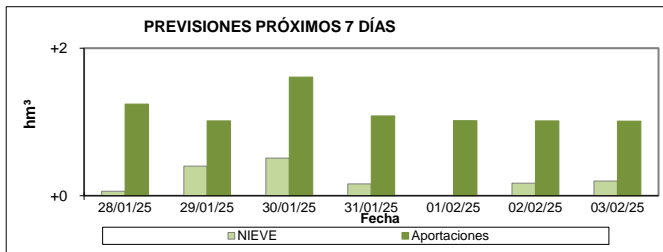
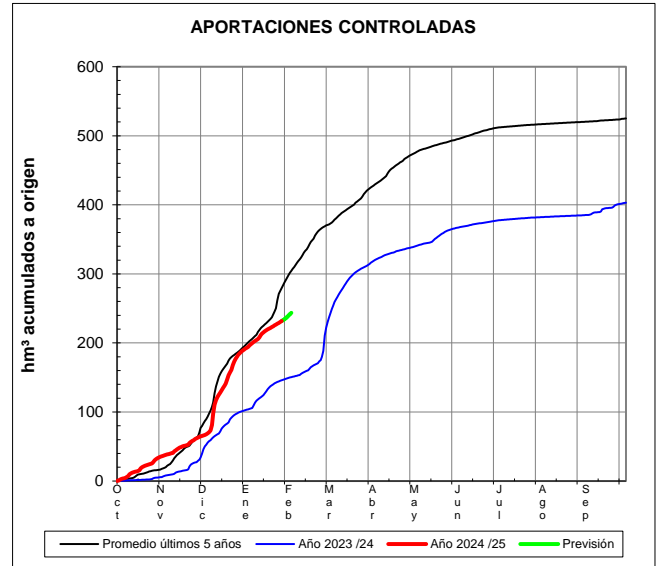
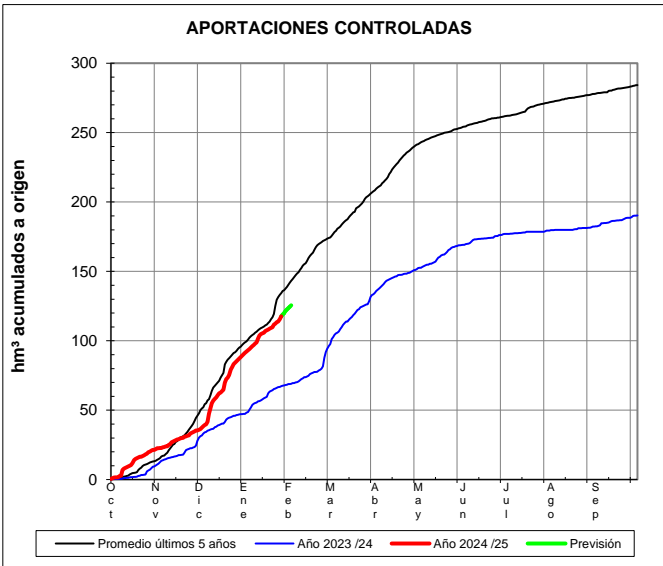
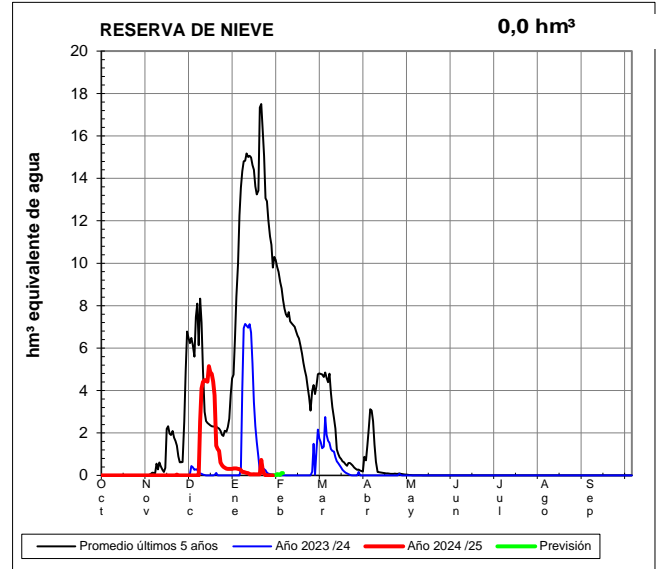
EVOLUCIÓN DE LA RESERVA DE NIEVE Y DE LAS APORTACIONES EN LAS SUBCUENCAS NIVALES DE LAS VERTIENTES CANTÁBRICA Y PIRENAICA DE LA DEMARCACIÓN HIDROGRÁFICA DEL EBRO

Fecha del informe: 27/01/2025

EBRO EN E. DEL EBRO



NELA EN TRASPADERNE

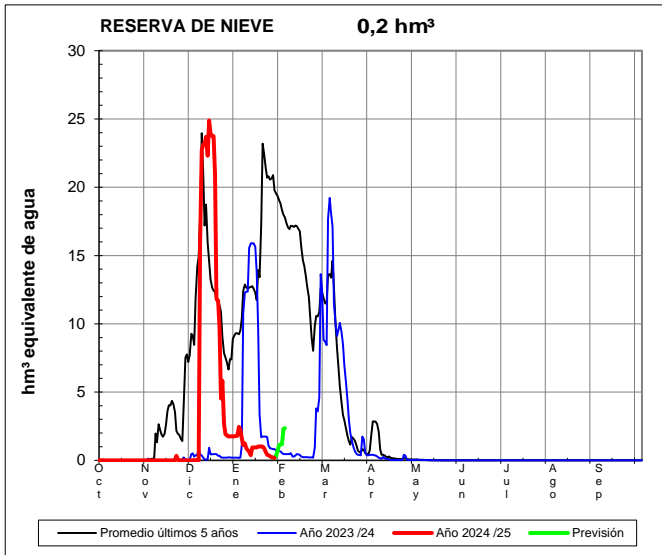




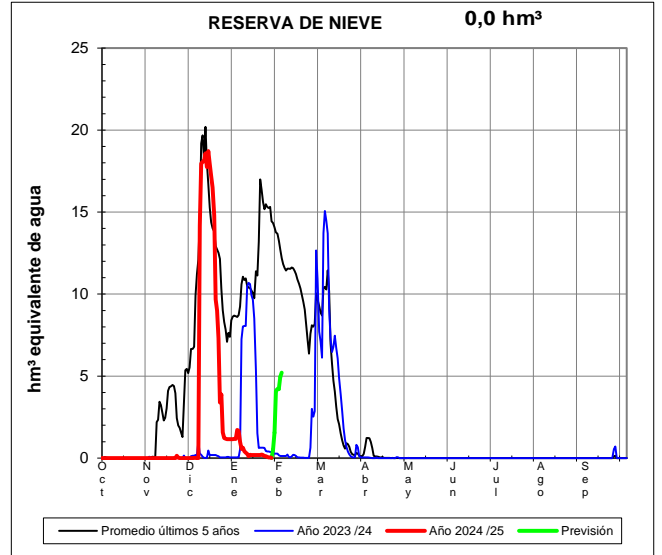
EVOLUCIÓN DE LA RESERVA DE NIEVE Y DE LAS APORTACIONES EN LAS SUBCUENCAS NIVALES DE LAS VERTIENTES CANTÁBRICA Y PIRENAICA DE LA DEMARCACIÓN HIDROGRÁFICA DEL EBRO

Fecha del informe: 27/01/2025

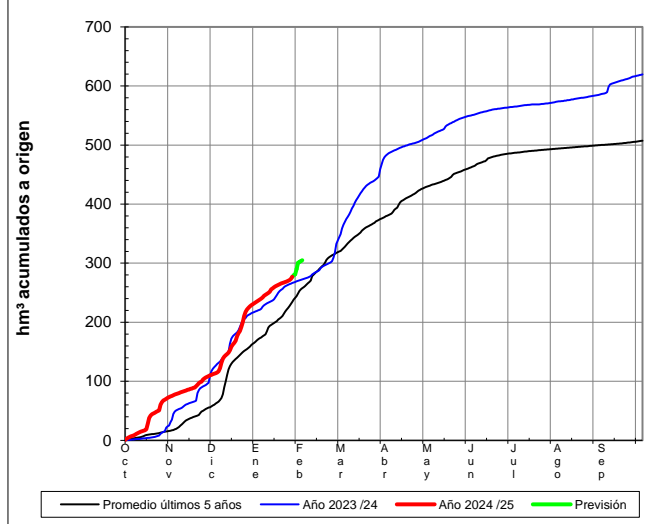
IRATI EN ITOIZ



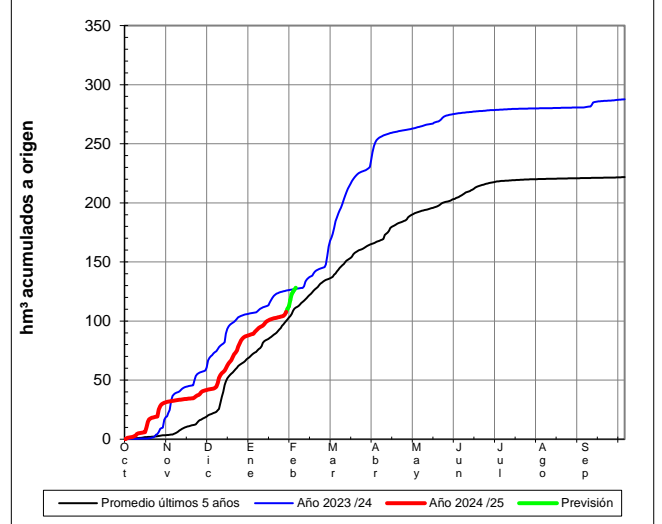
SALAZAR EN ASPURZ



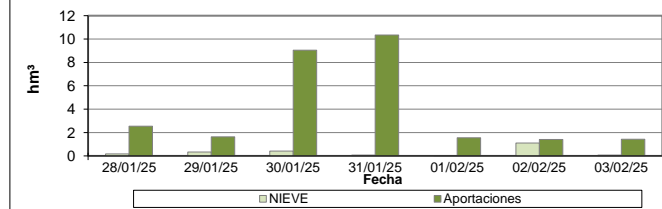
APORTACIONES CONTROLADAS



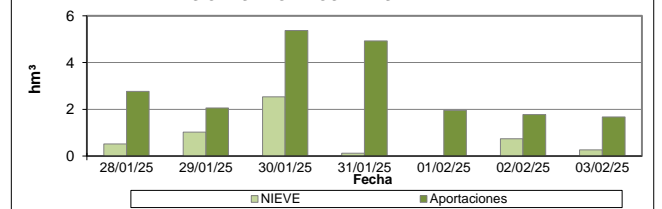
APORTACIONES CONTROLADAS



PREVISIONES PRÓXIMOS 7 DÍAS



PREVISIONES PRÓXIMOS 7 DÍAS

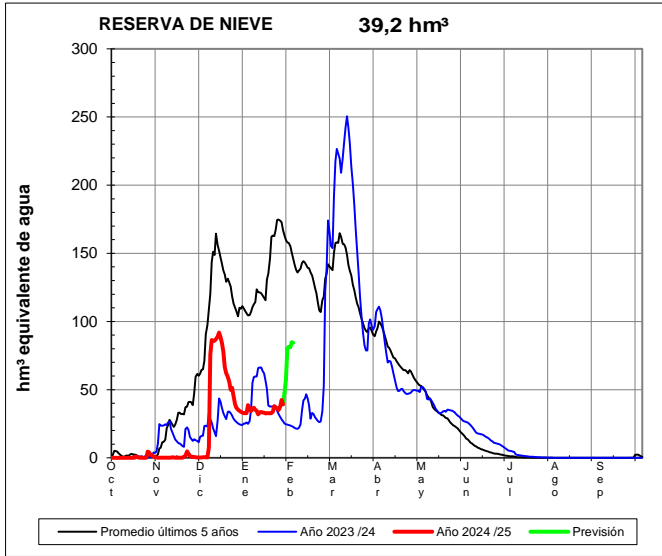




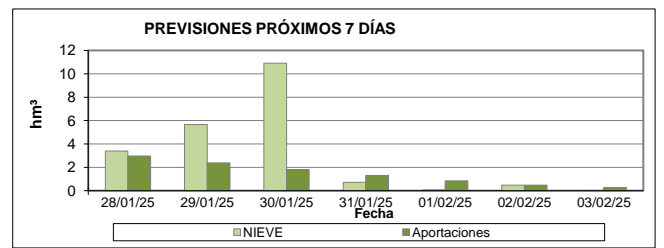
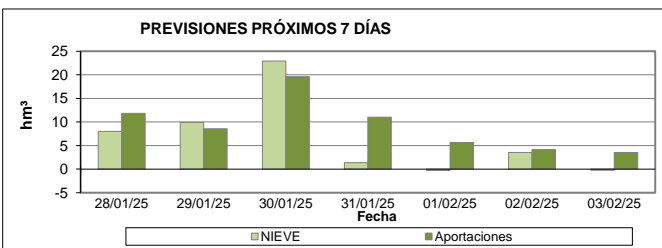
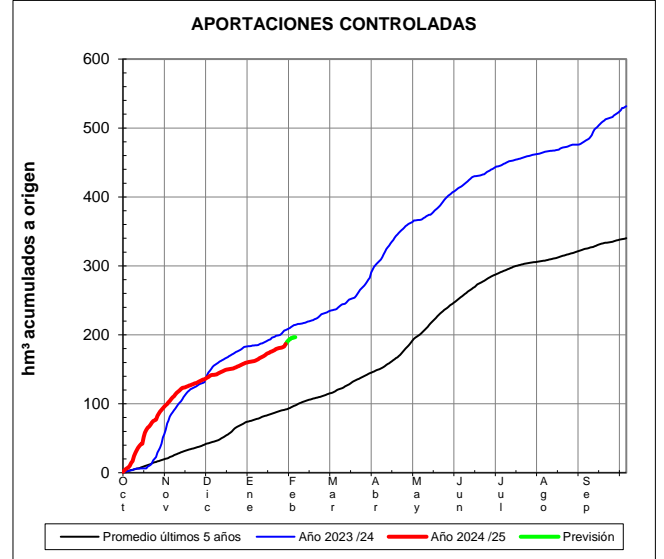
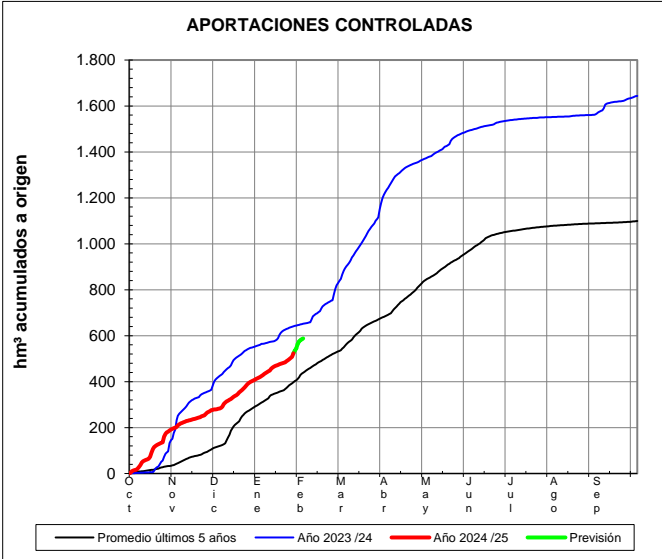
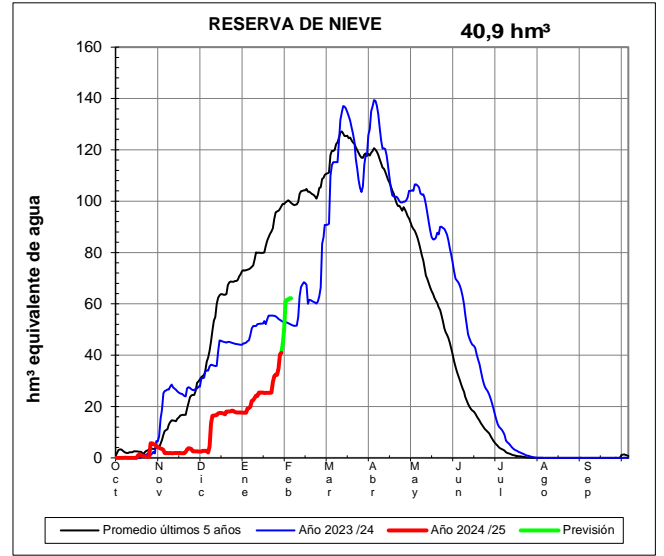
EVOLUCIÓN DE LA RESERVA DE NIEVE Y DE LAS APORTACIONES EN LAS SUBCUENCAS NIVALES DE LAS VERTIENTES CANTÁBRICA Y PIRENAICA DE LA DEMARCACIÓN HIDROGRÁFICA DEL EBRO

Fecha del informe: 27/01/2025

ARAGÓN EN E. DE YESA



GÁLLEGO EN E. DE BÚBAL

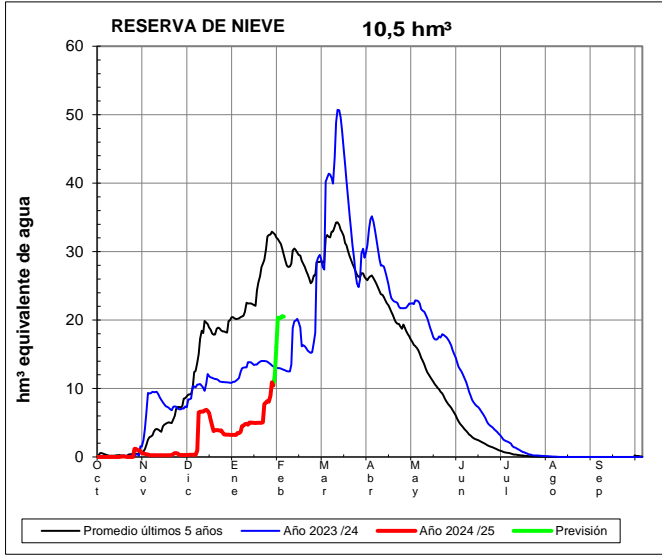




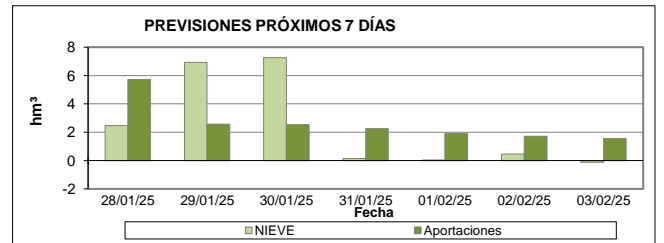
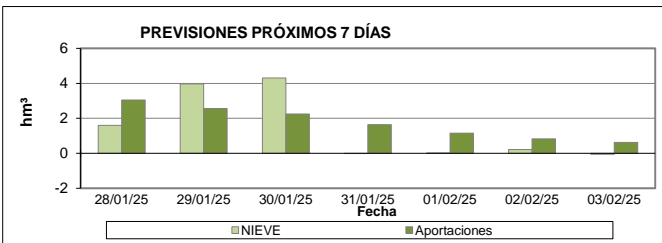
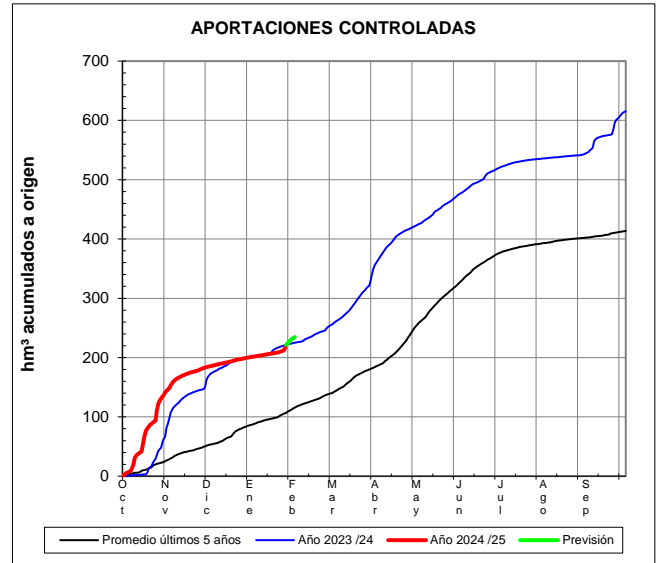
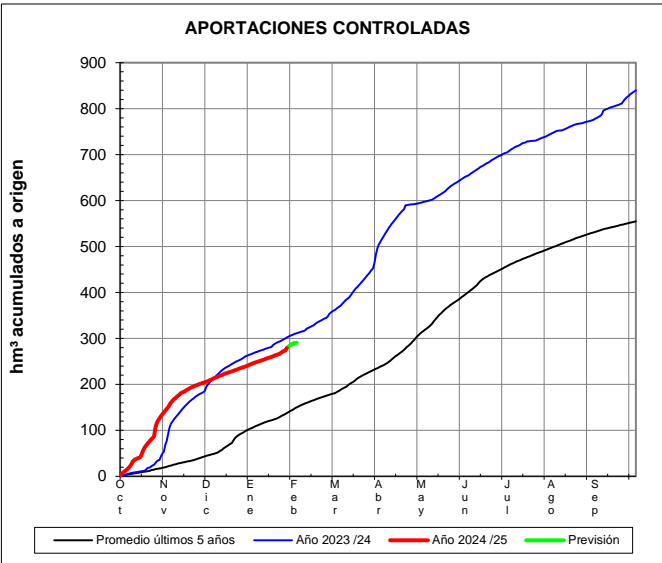
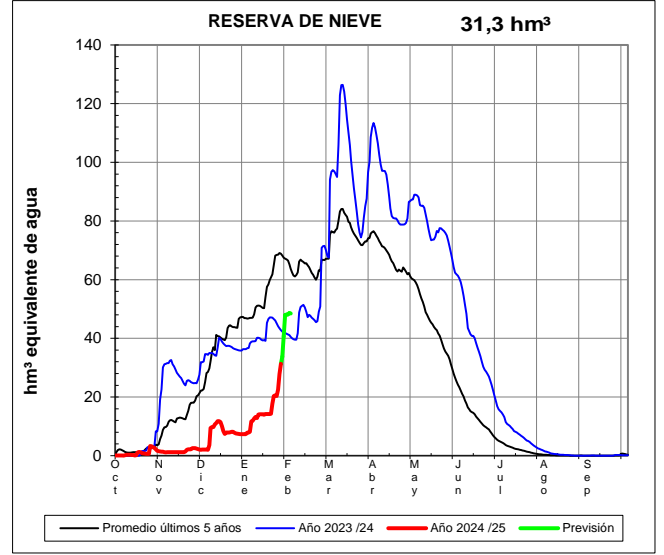
EVOLUCIÓN DE LA RESERVA DE NIEVE Y DE LAS APORTACIONES EN LAS SUBCUENCAS NIVALES DE LAS VERTIENTES CANTÁBRICA Y PIRENAICA DE LA DEMARCACIÓN HIDROGRÁFICA DEL EBRO

Fecha del informe: 27/01/2025

GÁLLEGO EN SABIÑÁNIGO



ARA EN BOLTAÑA

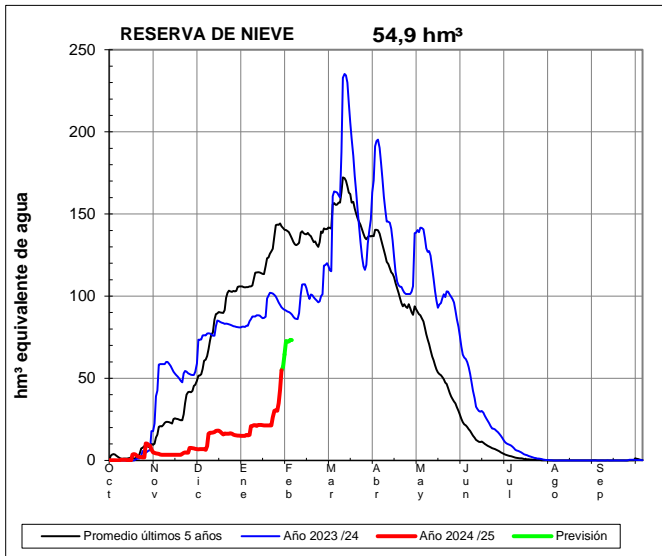




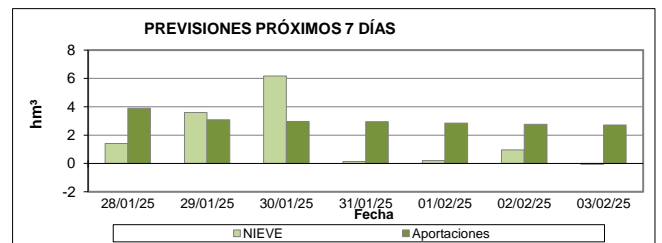
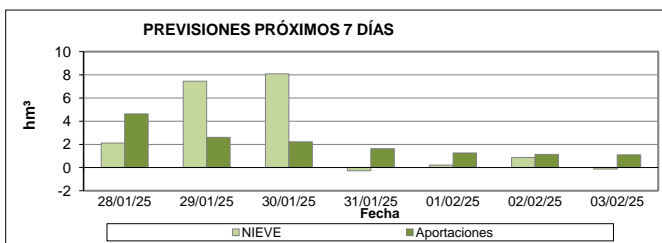
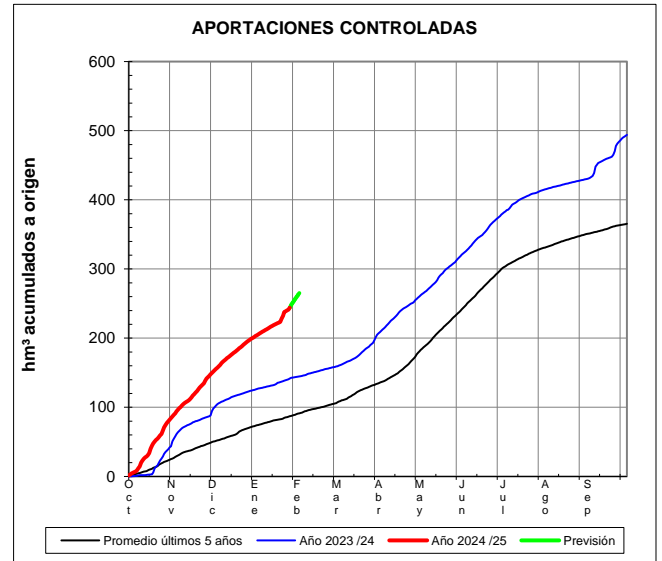
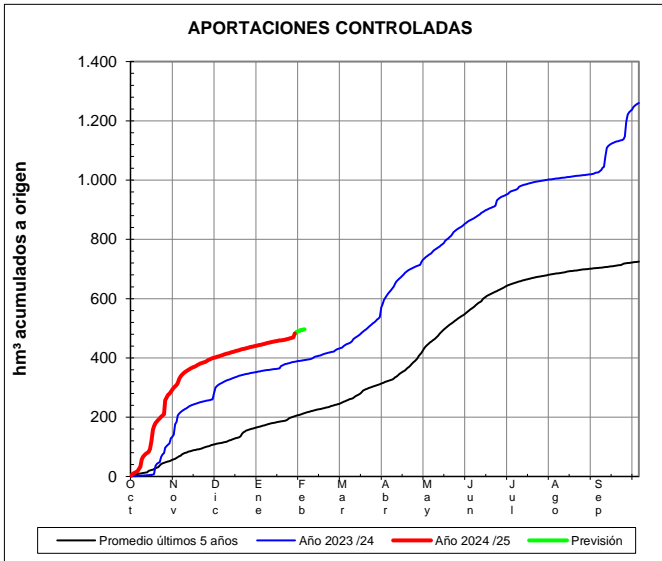
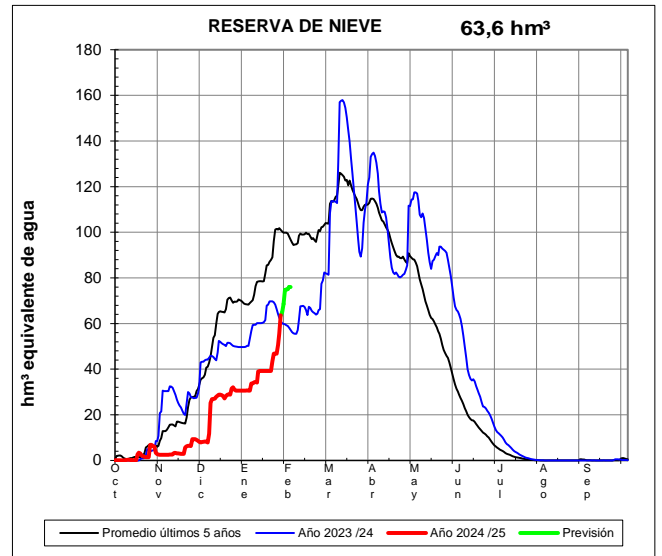
EVOLUCIÓN DE LA RESERVA DE NIEVE Y DE LAS APORTACIONES EN LAS SUBCUENCAS NIVALES DE LAS VERTIENTES CANTÁBRICA Y PIRENAICA DE LA DEMARCACIÓN HIDROGRÁFICA DEL EBRO

Fecha del informe: 27/01/2025

CINCA EN E. DE ESCALONA



ÉSERA EN CAMPO

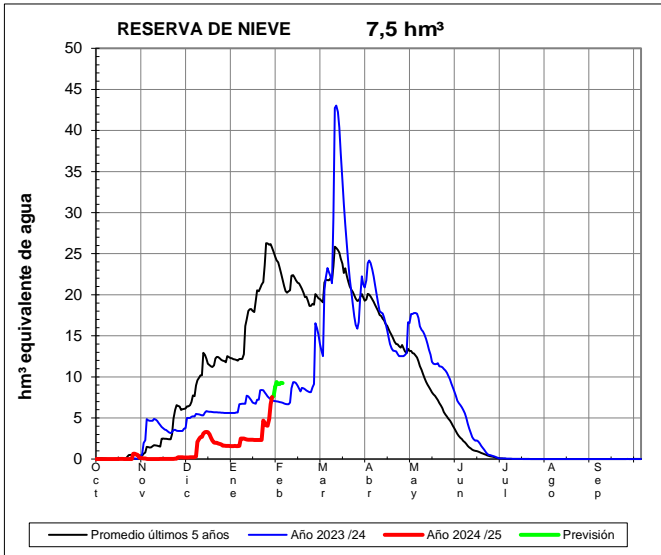




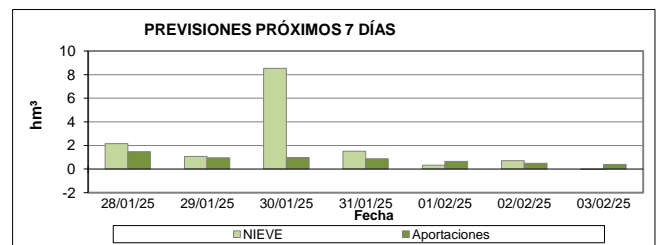
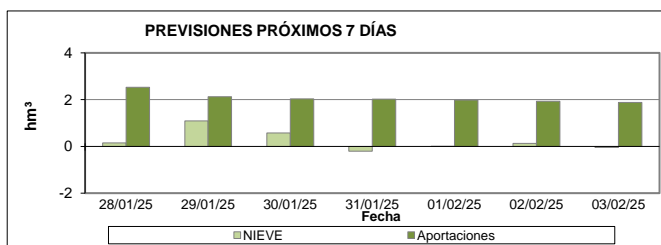
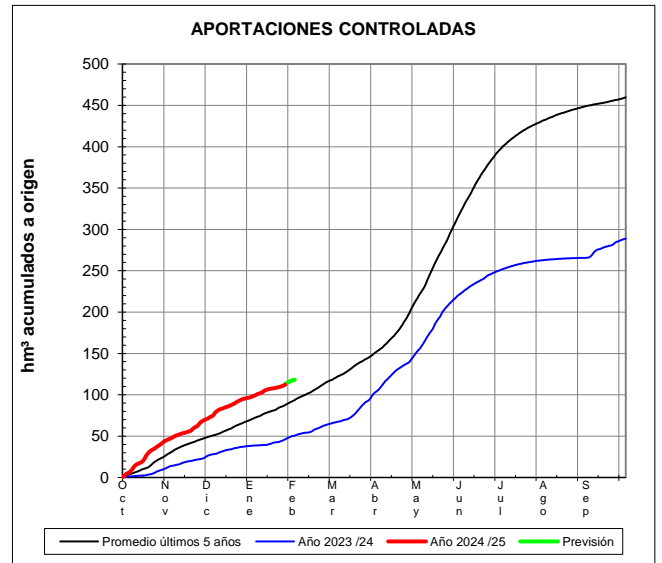
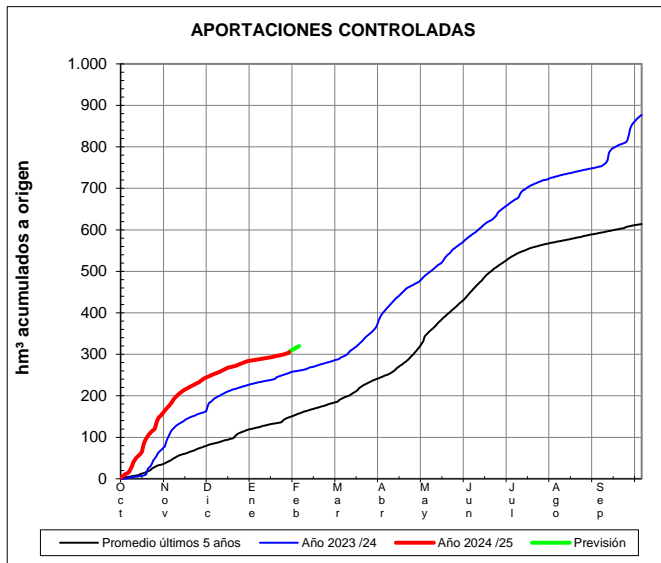
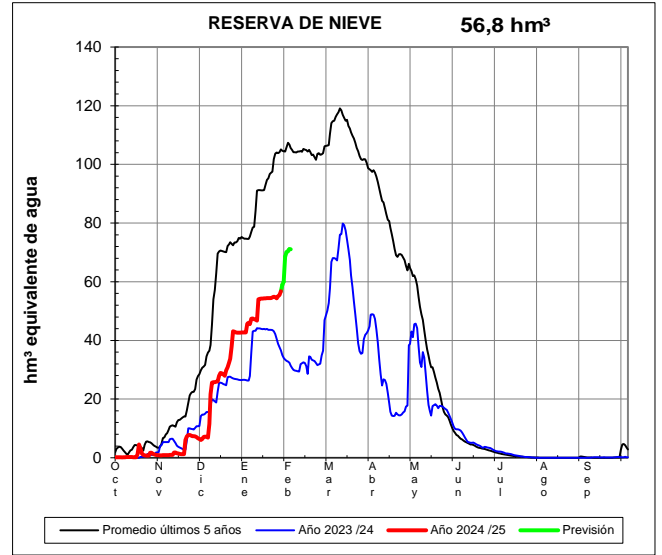
EVOLUCIÓN DE LA RESERVA DE NIEVE Y DE LAS APORTACIONES EN LAS SUBCUENCAS NIVALES DE LAS VERTIENTES CANTÁBRICA Y PIRENAICA DE LA DEMARCACIÓN HIDROGRÁFICA DEL EBRO

Fecha del informe: 27/01/2025

ÉSERA EN E. DE BARASONA



GARONA EN BOSSOST

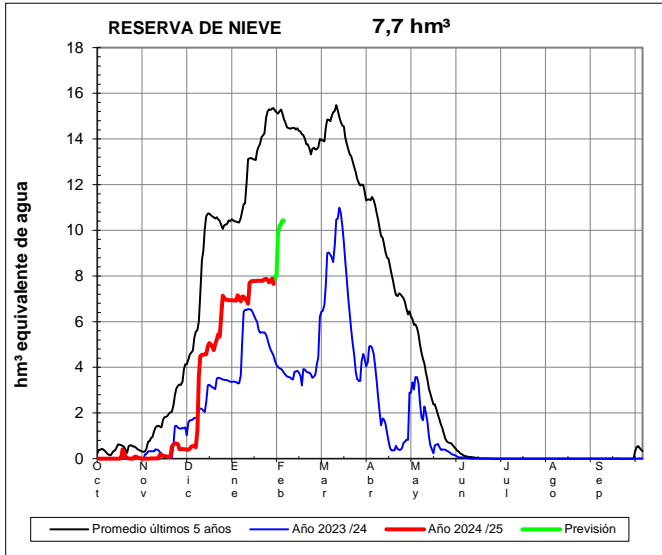




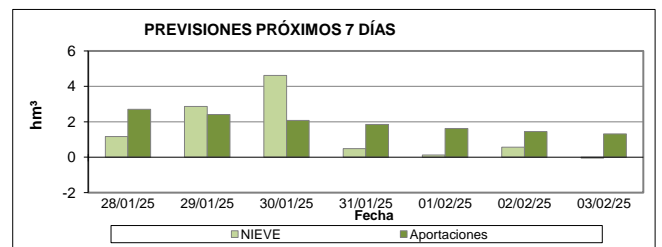
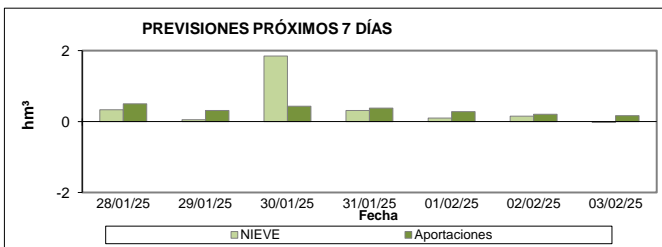
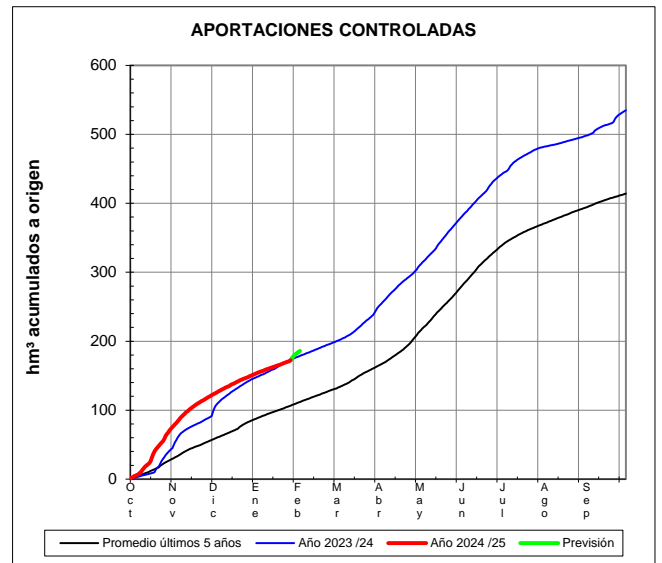
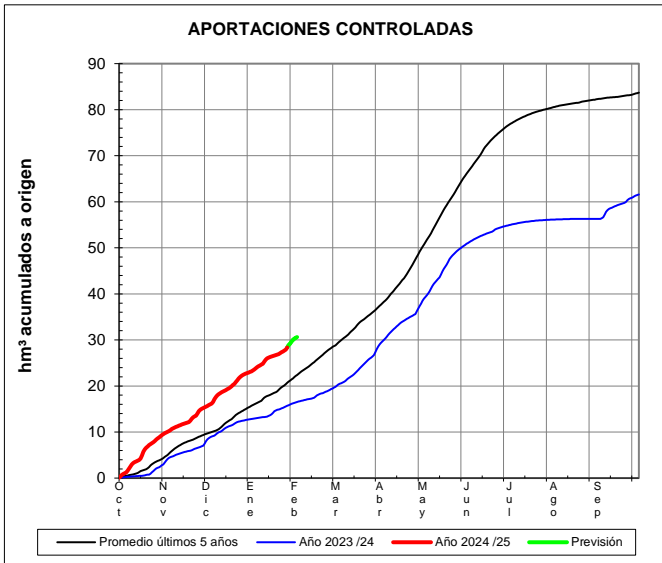
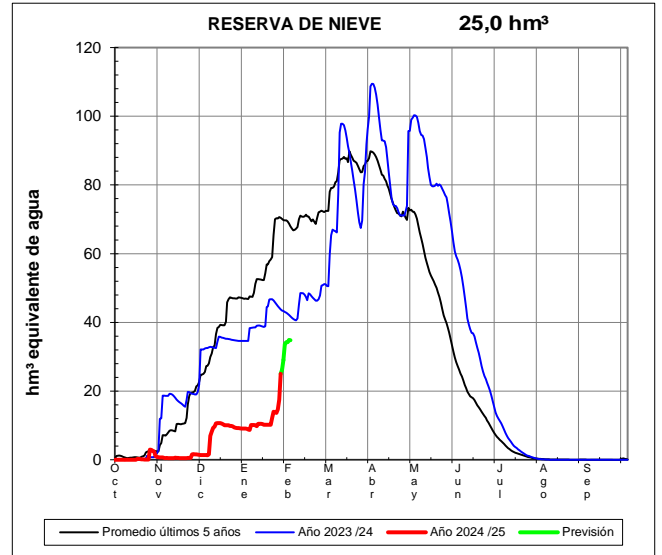
EVOLUCIÓN DE LA RESERVA DE NIEVE Y DE LAS APORTACIONES EN LAS SUBCUENCAS NIVALES DE LAS VERTIENTES CANTÁBRICA Y PIRENAICA DE LA DEMARCACIÓN HIDROGRÁFICA DEL EBRO

Fecha del informe: 27/01/2025

GARONA EN TORÁN



NOGUERA RIBAGORZANA EN PONT DE SUERT

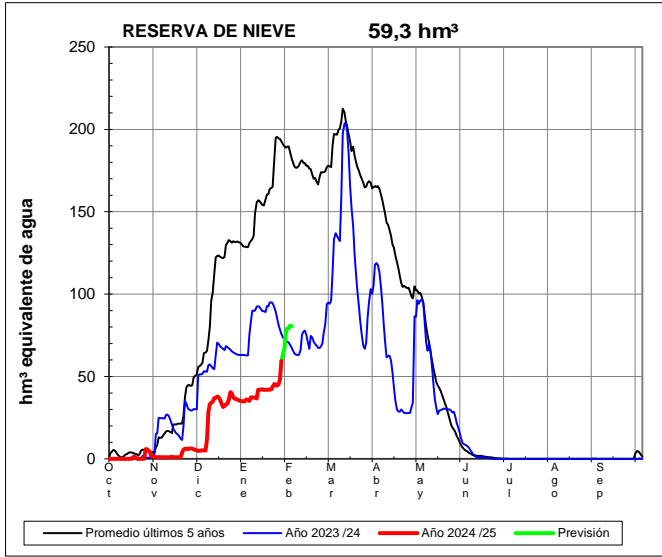




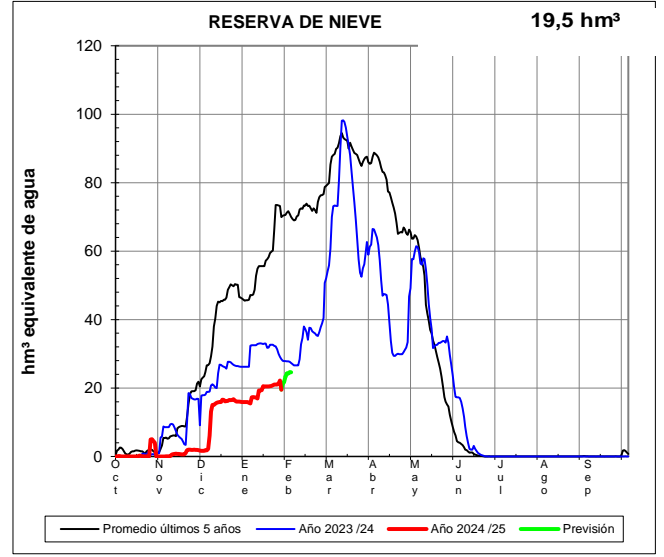
EVOLUCIÓN DE LA RESERVA DE NIEVE Y DE LAS APORTACIONES EN LAS SUBCUENCAS NIVALES DE LAS VERTIENTES CANTÁBRICA Y PIRENAICA DE LA DEMARCACIÓN HIDROGRÁFICA DEL EBRO

Fecha del informe: 27/01/2025

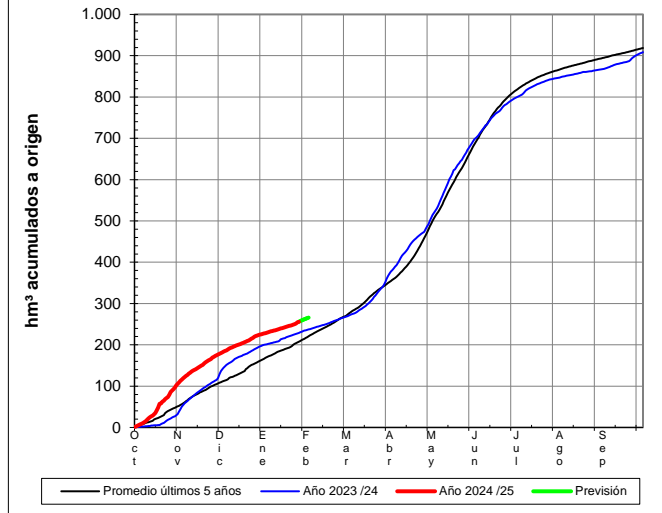
NOGUERA PALLARESA EN E. DE TALARN



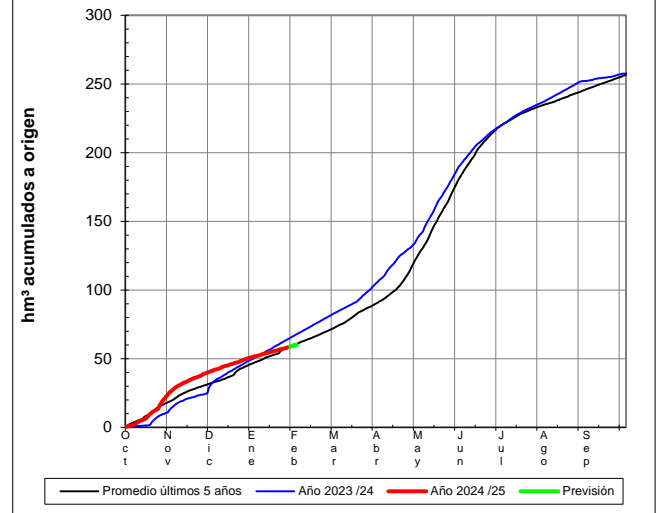
VALIRA EN SEO D'URGEL



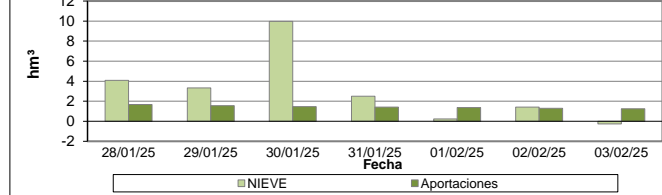
APORTACIONES CONTROLADAS



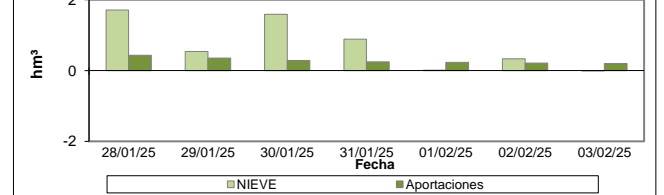
APORTACIONES CONTROLADAS



PREVISIONES PRÓXIMOS 7 DÍAS



PREVISIONES PRÓXIMOS 7 DÍAS





EVOLUCIÓN DE LA RESERVA DE NIEVE Y DE LAS APORTACIONES EN LAS SUBCUENCAS NIVALES DE LAS VERTIENTES CANTÁBRICA Y PIRENAICA DE LA DEMARCACIÓN HIDROGRÁFICA DEL EBRO

Fecha del informe: 27/01/2025

SEGRE EN SEO D'URGEL

