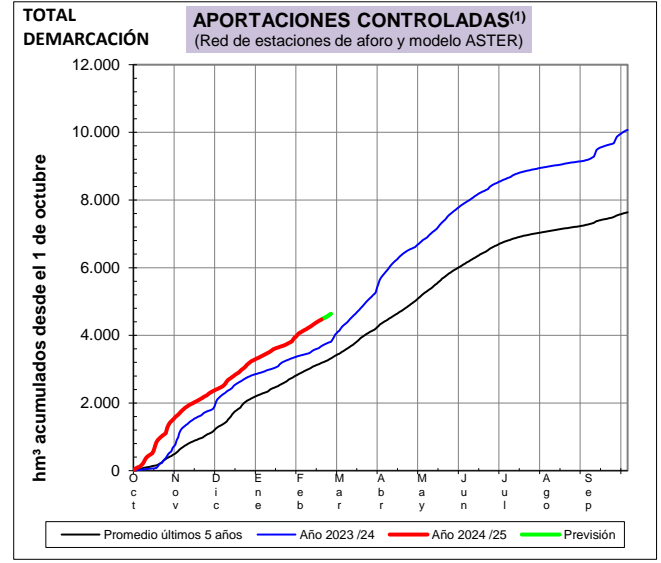
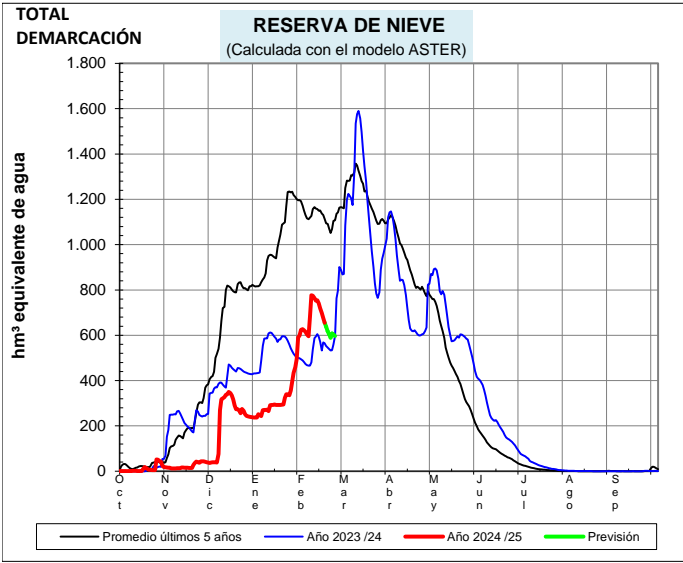




**EVOLUCIÓN DE LA RESERVA DE NIEVE Y DE LAS APORTACIONES EN LAS SUBCUENCAS NIVALES DE LAS VERTIENTES CANTÁBRICA Y PIRENAICA DE LA DEMARCACIÓN HIDROGRÁFICA DEL EBRO**

Fecha del informe: 17/02/2025

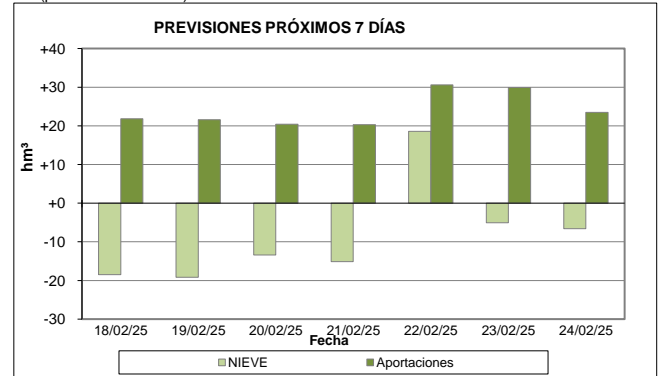
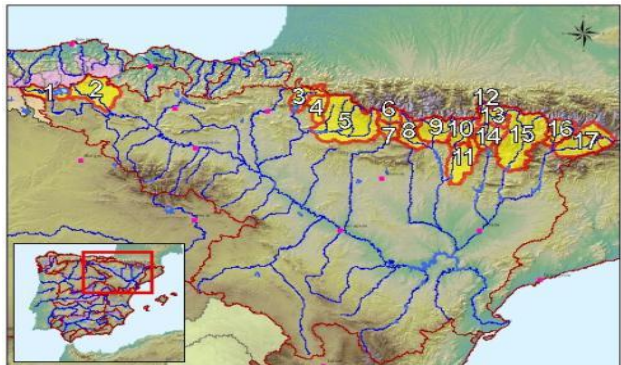


CUENCAS NIVALES			ESTADO A FECHA: 17/02/2025				<sup>(2)</sup> VARIACIONES PREVISTAS A 7 DÍAS		
			RESERVA DE NIEVE		APORTACIONES <sup>(1)</sup>		NIEVE	APORTACIÓN	
Nº	Pto. de control		(hm³)	Comparativa <sup>(3)</sup>	(hm³)	Comparativa <sup>(3)</sup>	(hm³)	(hm³)	
1	Cantábrica	Embalse del Ebro	1,2	Normal	143,9	Normal	-0,9	+4,6	
2		Nela en Trespaderne	0,1	Normal	296,7	Normal	-0,1	+12,1	
3	PIRENEO	Irati en Itoiz	1,4	Normal	334,4	Alta	-1,3	+9,9	
4		Salazar en Aspuz	0,6	Normal	142,6	Normal	-0,4	+4,3	
5		Aragón en E. de Yesa	73,7	Baja	644,7	Normal	-28,8	+37,1	
6		Gállego en E. de Búbal	65,9	Muy baja	216,0	Muy alta	-3,5	+6,9	
7		Gállego en Sabiñánigo	16,5	Muy baja	324,2	Muy alta	-1,9	+9,1	
8		Ara en Boltaña	46,4	Baja	243,9	Máxima 5 años	-1,5	+6,1	
9		Cinca en Escalona	82,6	Mínima 5 años	526,4	Máxima 5 años	-6,9	+17,8	
10		Ésera en Campo	89,5	Alta	270,6	Máxima 5 años	-4,6	+10,4	
11		Ésera en Emb. Barasona	13,1	Normal	333,1	Muy alta	-2,5	+10,9	
12		Garona en Bossòst	71,5	Normal	124,6	Alta	-2,6	+6,4	
13		Garona en Torán	9,8	Baja	32,8	Alta	-0,5	+1,4	
14		N. Ribagorzana Pont de Suert	37,6	Muy baja	192,4	Muy alta	+0,5	+7,8	
15		Pallaresa en E. de Talárn	84,9	Baja	285,4	Alta	-1,2	+13,5	
16		Valira en Seo D'Urgel	34,2	Muy baja	65,1	Normal	-1,7	+2,9	
17		Segre en Seo D'Urgel	26,4	Mínima 5 años	126,2	Alta	-1,4	+6,7	
TOTALES		Total cuenca del Ebro (Pirineo + C. Cantábrica):		574,3	Baja	4.145,6	Alta	-56,1	+160,3
		Total cuenca del Garona (hasta frontera Francia):		81,3	Baja	157,4	Alta	-3,1	+7,8
	Total Demarcación (Cuenca del Ebro + Garona):		655,6	Baja	4.303,0	Alta	-59,2	+168,1	
Agrupado por ríos	Cabecera del Ebro y Nela (1+2):		1,4	Normal	440,5	Normal	-1,0	+16,7	
	Aragón, Irati y Salazar (3+4+5):		75,8	Normal	1.121,7	Normal	-30,6	+51,4	
	Gállego (6+7)		82,4	Muy baja	540,2	Muy alta	-5,4	+16,0	
	Ara, Cinca y Ésera (8+9+10+11):		231,6	Baja	1.374,1	Muy alta	-15,4	+45,2	
	Garona hasta frontera con Francia (12+13):		81,3	Baja	157,4	Alta	-3,1	+7,8	
	N. Ribagorzana hasta Pont de Suert (14):		37,6	Muy baja	192,4	Muy alta	+0,5	+7,8	
	N. Pallaresa hasta E. de Talárn (15):		84,9	Baja	285,4	Alta	-1,2	+13,5	
Segre aguas abajo de Seo D'Urgel (16+17):		60,6	Muy baja	191,3	Normal	-3,1	+9,6		

(1) Las Aportaciones son el volumen total de agua que ha llegado a los embalses o puntos de cierre de las cuencas nivales desde el inicio del año hidrológico (1 de octubre)

(2) Obtenida a partir de las previsiones HRES.IFS (ECMWF)

(3) Valoración del dato actual respecto de las mismas fechas de los 5 años anteriores (percentil estadístico)



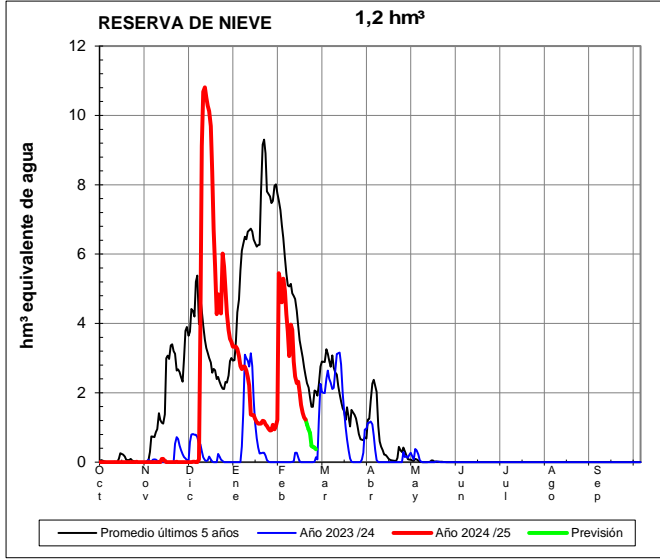
Legend: ■ NIEVE ■ Aportaciones



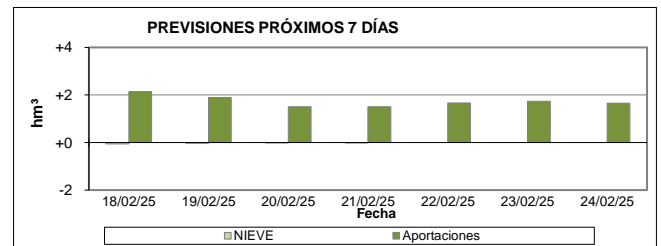
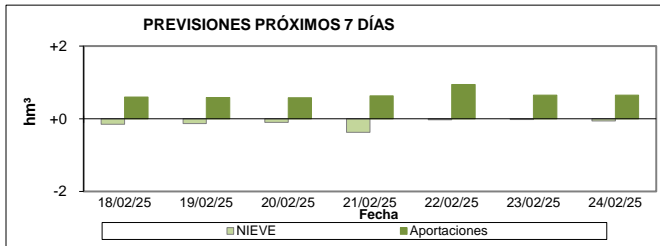
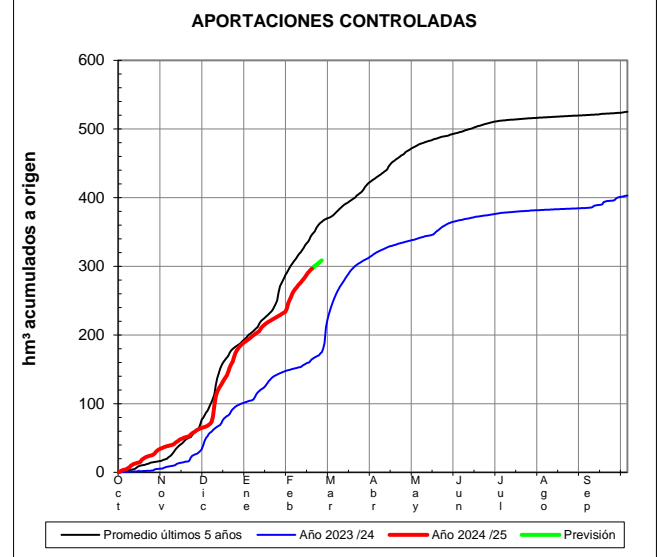
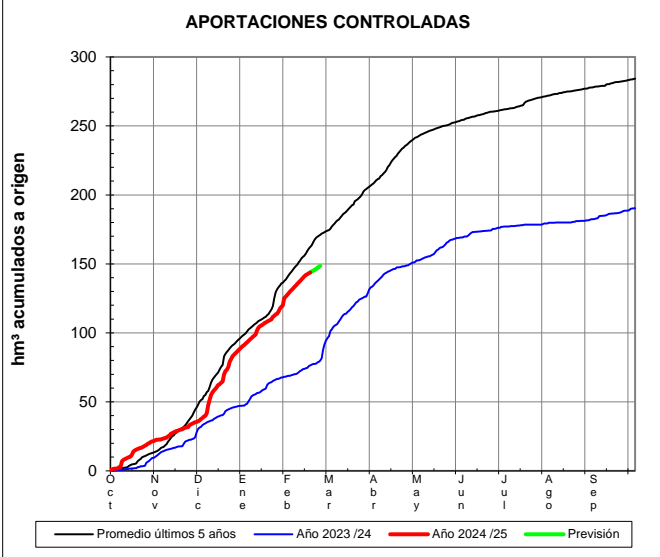
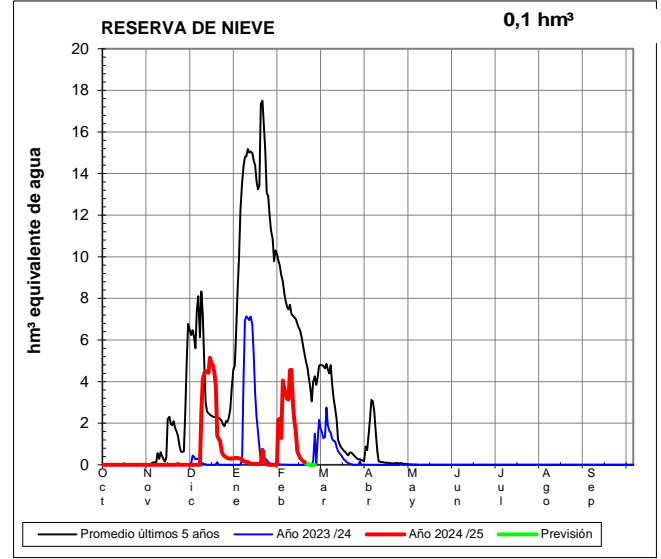
**EVOLUCIÓN DE LA RESERVA DE NIEVE Y DE LAS APORTACIONES EN LAS SUBCUENCAS NIVALES DE LAS VERTIENTES CANTÁBRICA Y PIRENAICA DE LA DEMARCACIÓN HIDROGRÁFICA DEL EBRO**

Fecha del informe: 17/02/2025

**EBRO EN E. DEL EBRO**



**NELA EN TRASPADERNE**

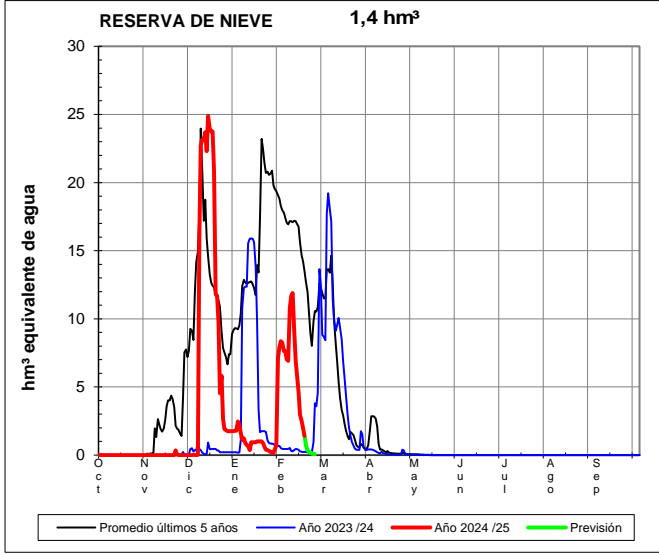




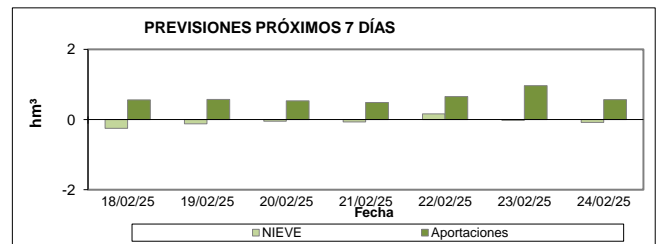
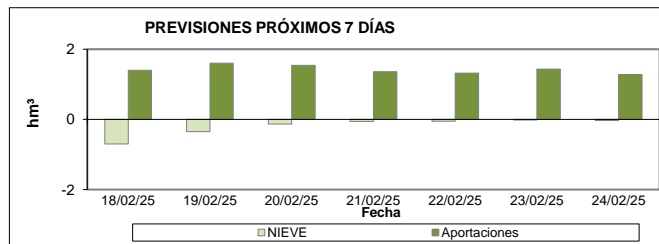
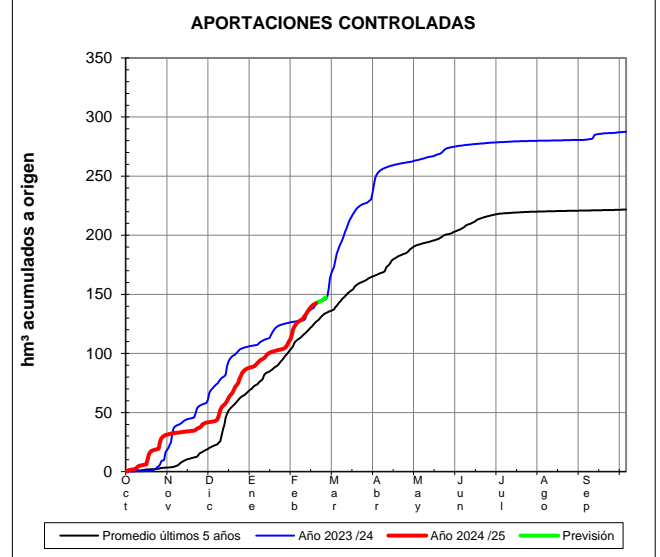
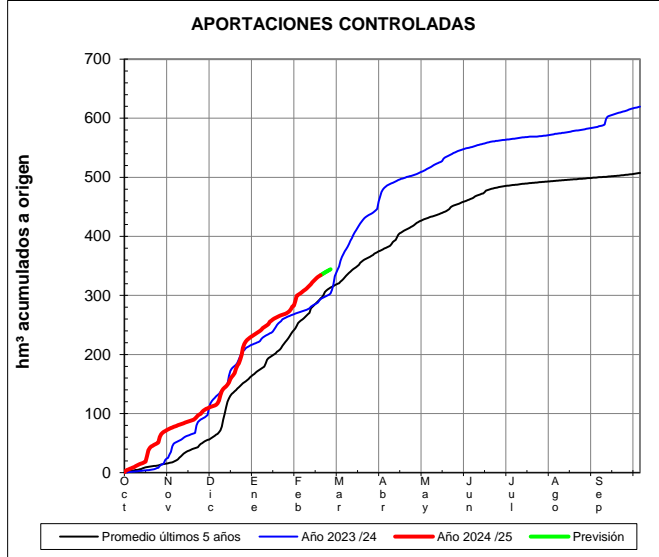
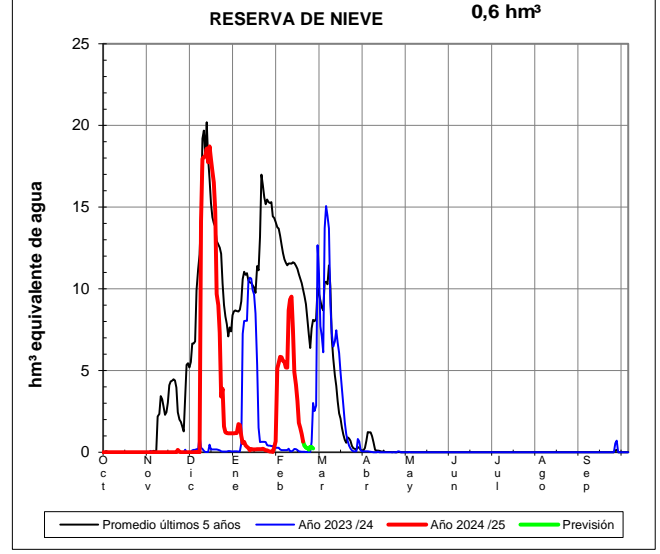
EVOLUCIÓN DE LA RESERVA DE NIEVE Y DE LAS APORTACIONES EN LAS SUBCUENCAS NIVALES DE LAS VERTIENTES CANTÁBRICA Y PIRENAICA DE LA DEMARCACIÓN HIDROGRÁFICA DEL EBRO

Fecha del informe: 17/02/2025

IRATI EN ITOIZ



SALAZAR EN ASPURZ

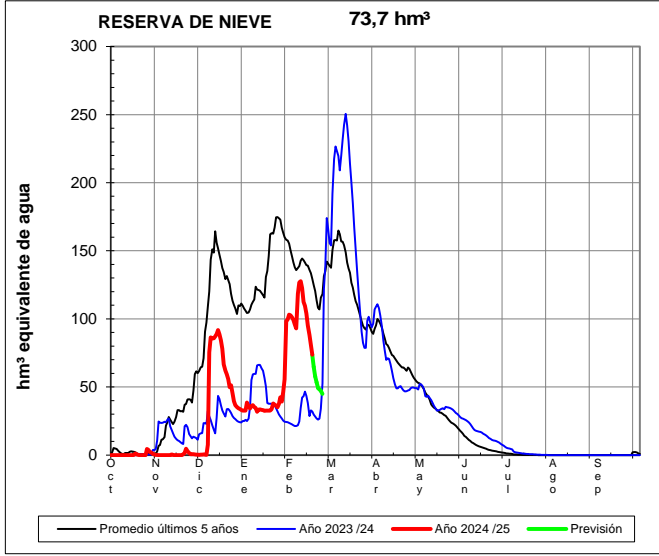




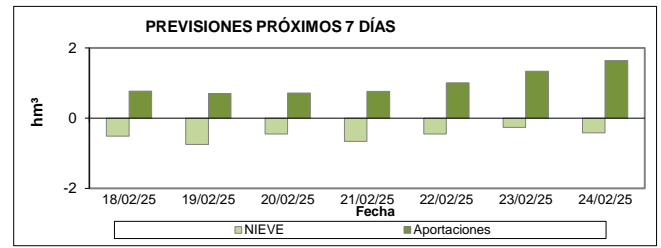
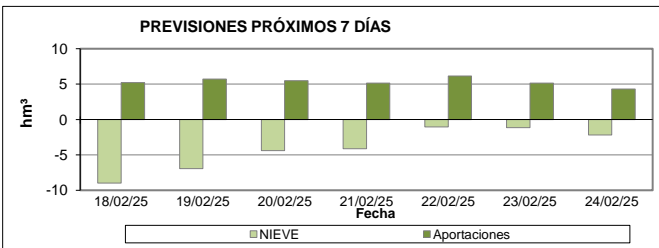
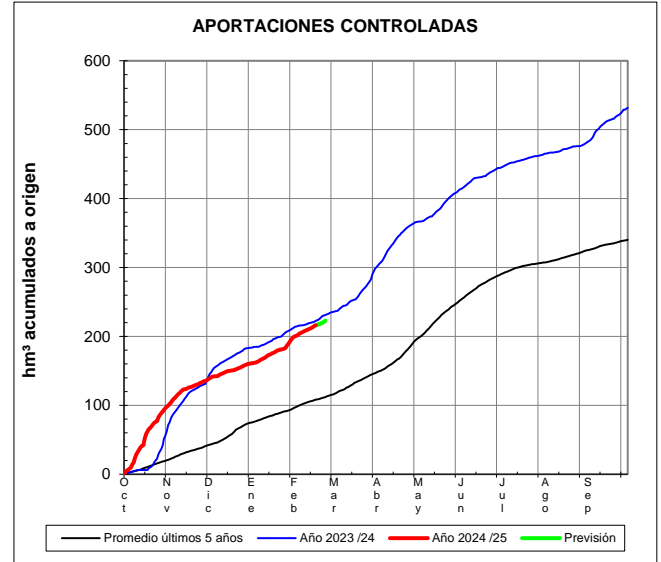
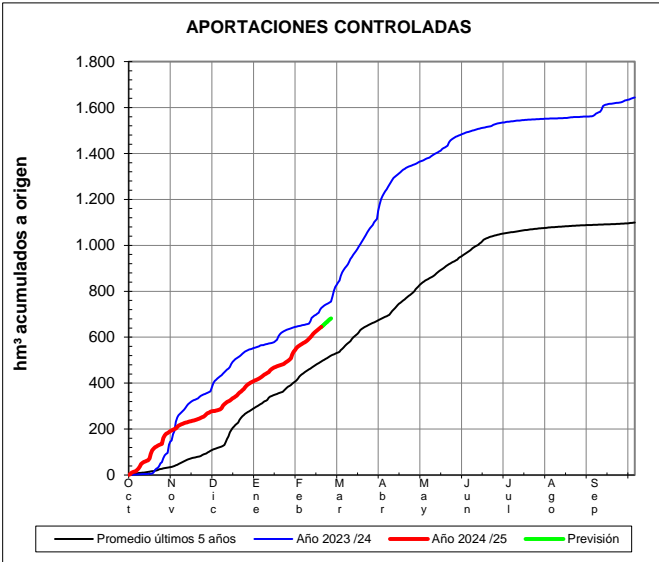
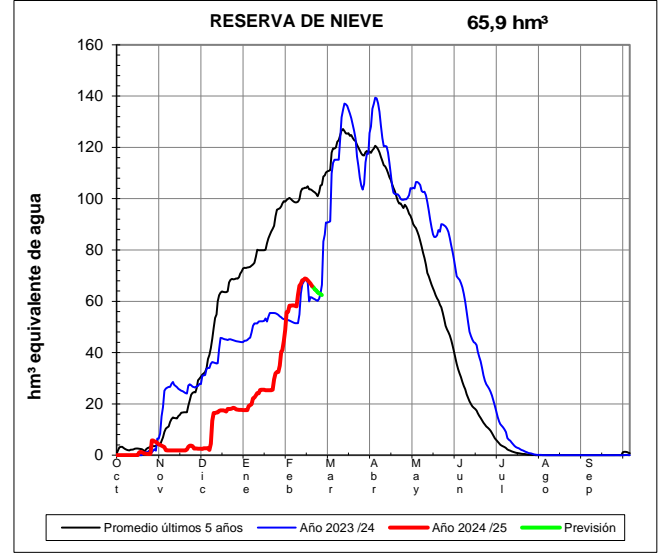
EVOLUCIÓN DE LA RESERVA DE NIEVE Y DE LAS APORTACIONES EN LAS SUBCUENCAS NIVALES DE LAS VERTIENTES CANTÁBRICA Y PIRENAICA DE LA DEMARCACIÓN HIDROGRÁFICA DEL EBRO

Fecha del informe: 17/02/2025

ARAGÓN EN E. DE YESA



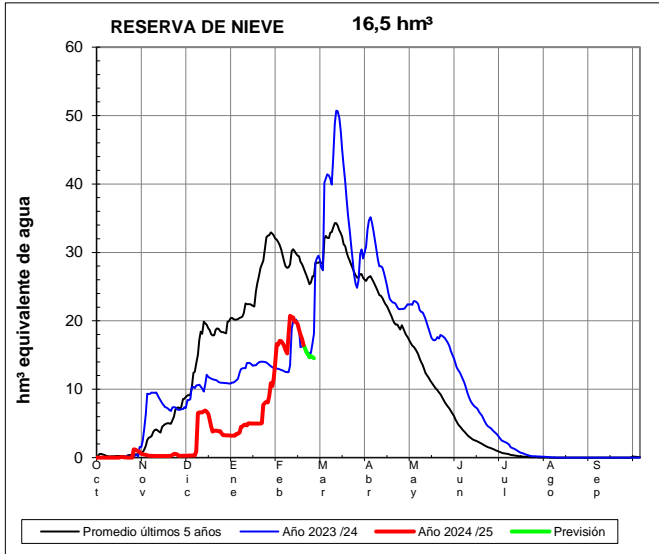
GÁLLEGO EN E. DE BÚBAL



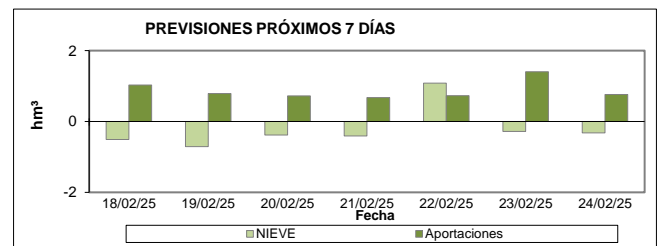
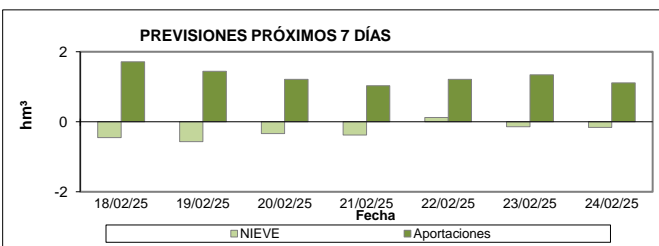
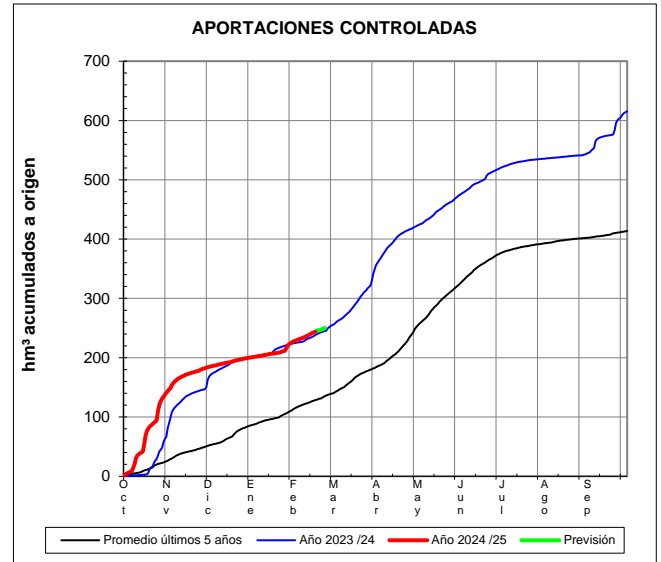
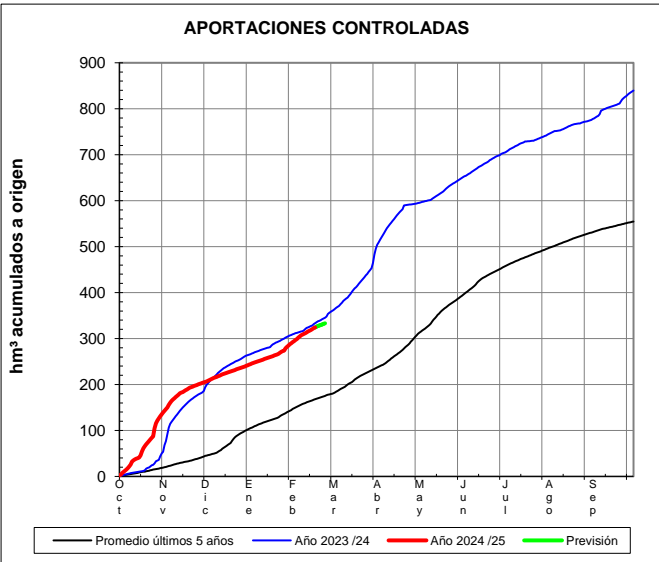
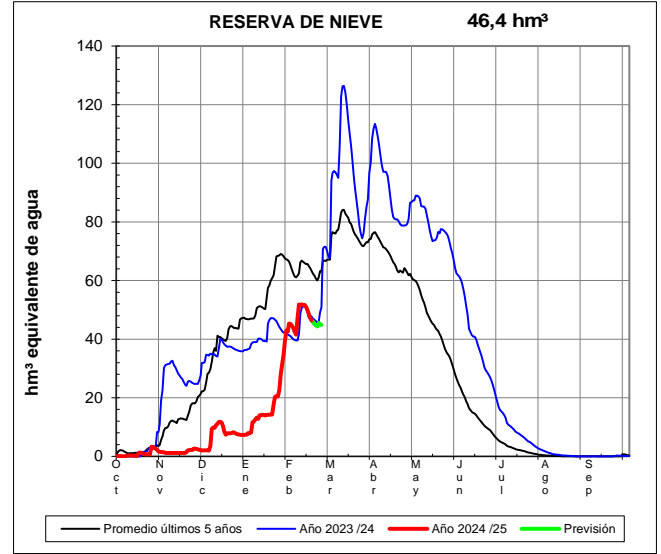
**EVOLUCIÓN DE LA RESERVA DE NIEVE Y DE LAS APORTACIONES EN LAS SUBCUENCAS NIVALES DE LAS VERTIENTES CANTÁBRICA Y PIRENAICA DE LA DEMARCACIÓN HIDROGRÁFICA DEL EBRO**

Fecha del informe: 17/02/2025

**GÁLLEGO EN SABIÑÁNIGO**



**ARA EN BOLTAÑA**

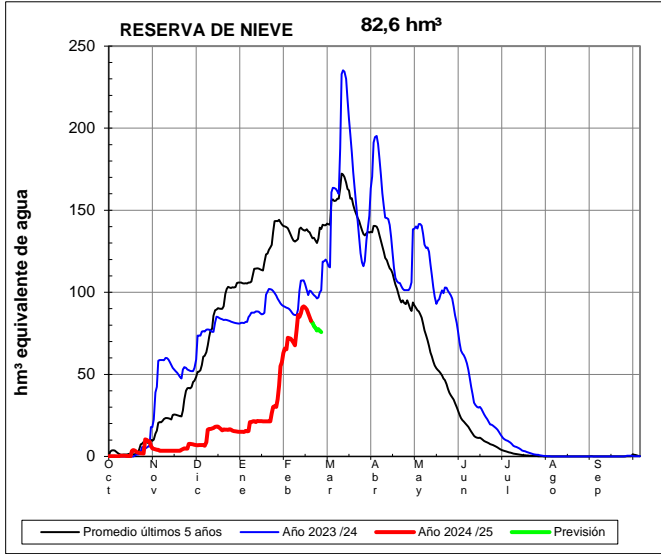




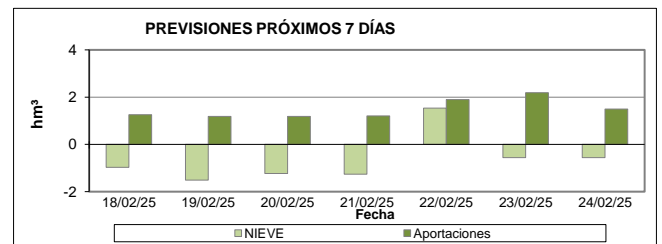
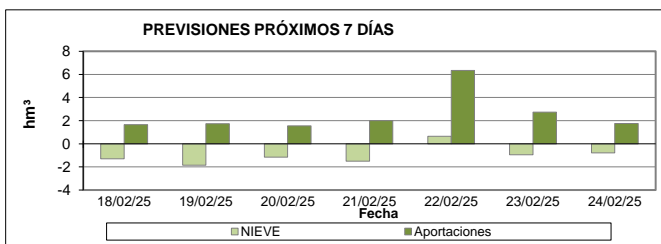
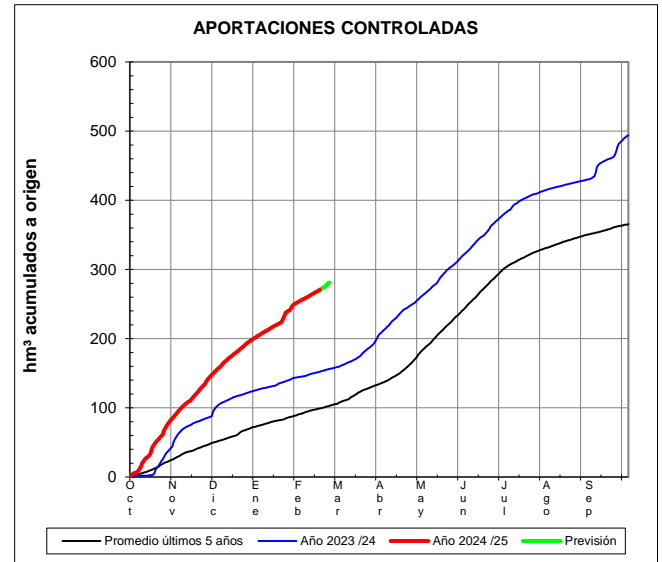
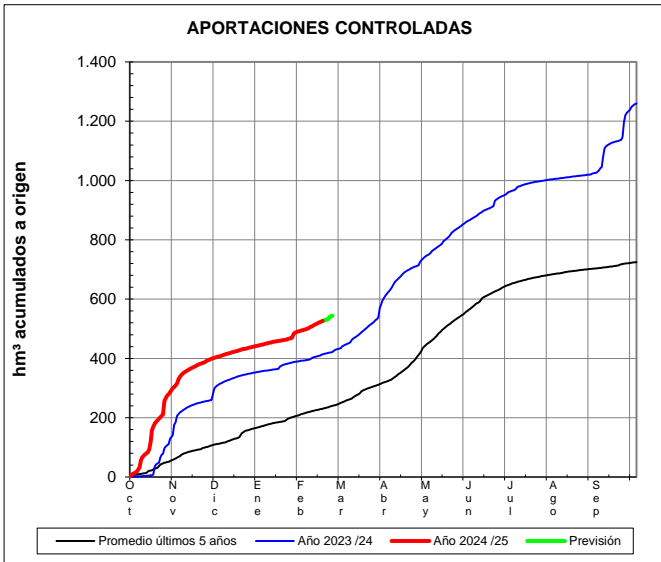
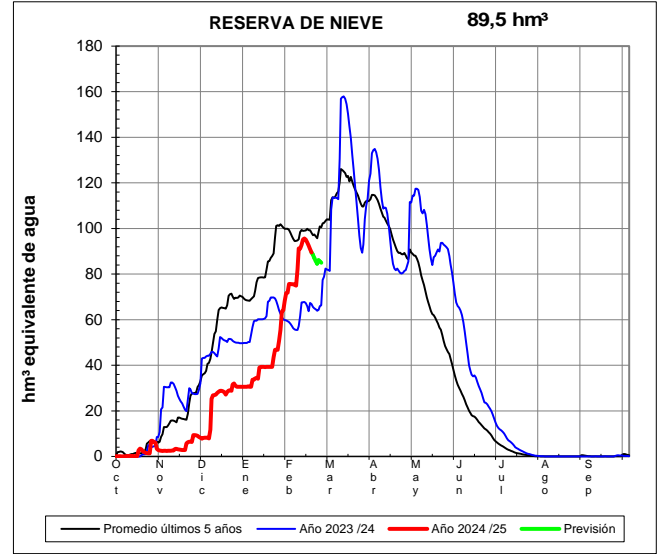
**EVOLUCIÓN DE LA RESERVA DE NIEVE Y DE LAS APORTACIONES EN LAS SUBCUENCAS NIVALES DE LAS VERTIENTES CANTÁBRICA Y PIRENAICA DE LA DEMARCACIÓN HIDROGRÁFICA DEL EBRO**

Fecha del informe: 17/02/2025

**CINCA EN E. DE ESCALONA**



**ÉSERA EN CAMPO**

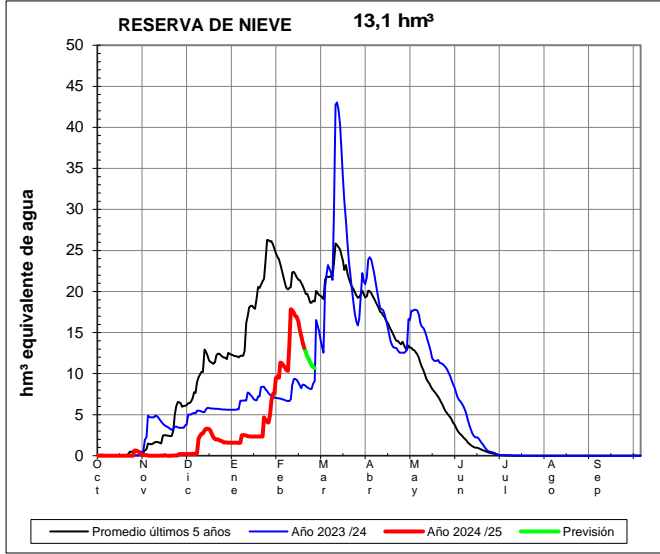




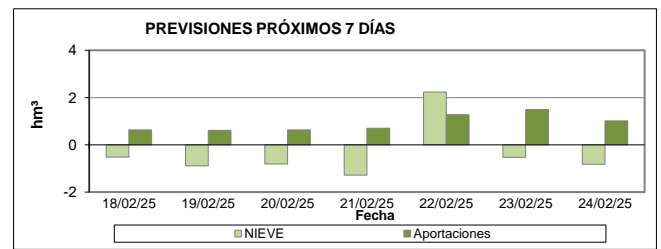
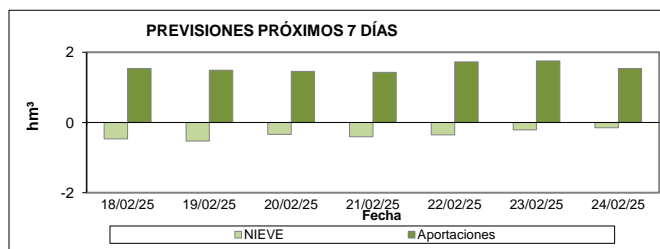
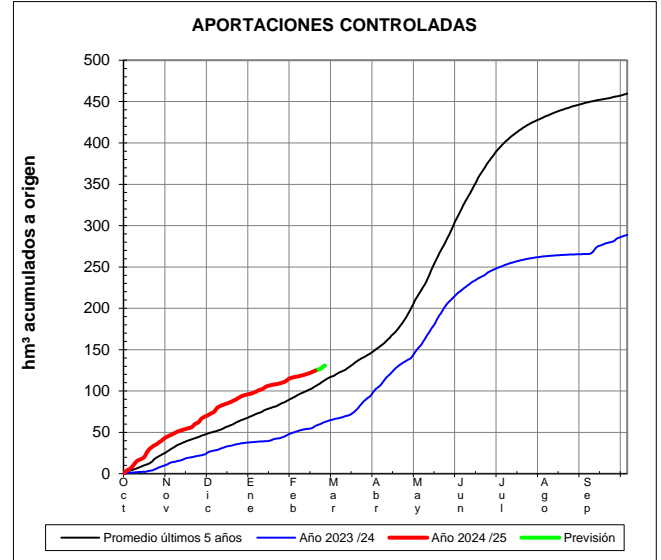
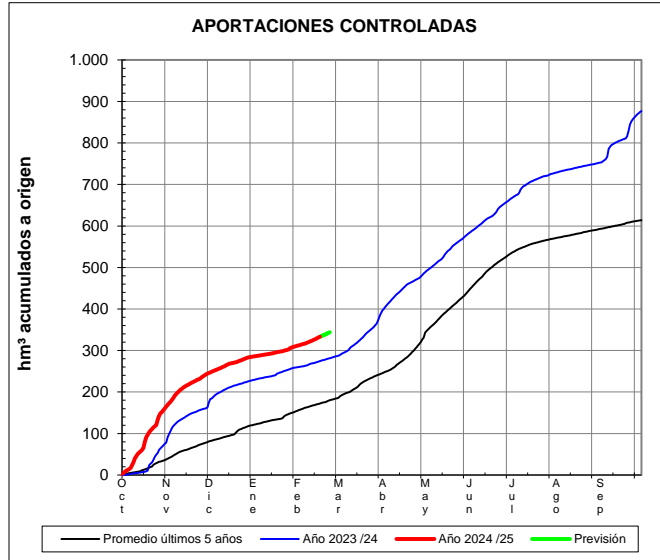
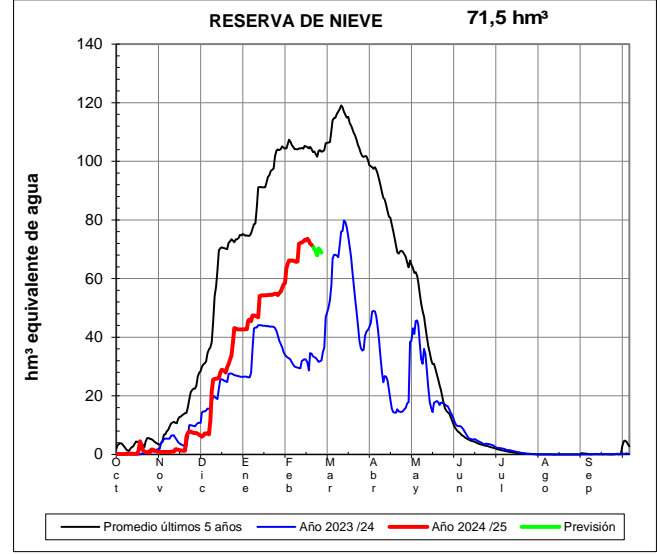
**EVOLUCIÓN DE LA RESERVA DE NIEVE Y DE LAS APORTACIONES EN LAS SUBCUENCAS NIVALES DE LAS VERTIENTES CANTÁBRICA Y PIRENAICA DE LA DEMARCACIÓN HIDROGRÁFICA DEL EBRO**

Fecha del informe: 17/02/2025

**ÉSERA EN E. DE BARASONA**



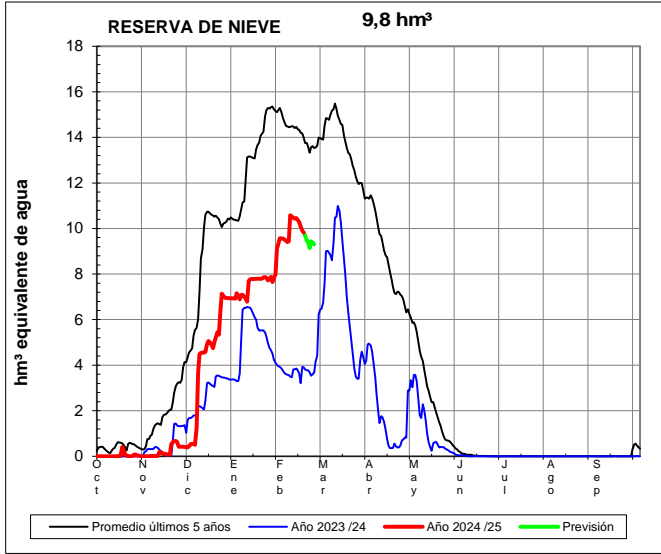
**GARONA EN BOSSOST**



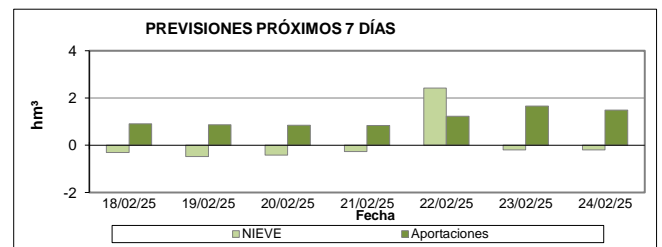
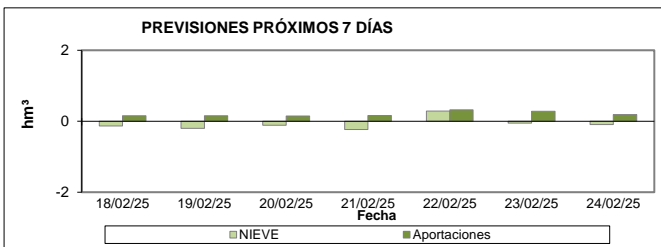
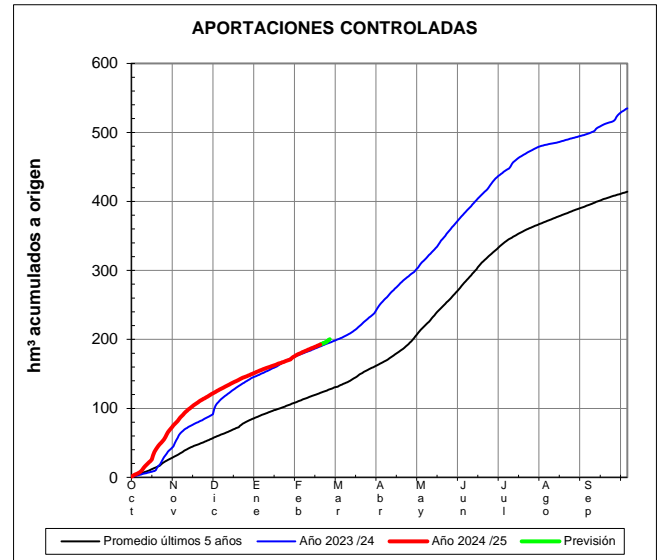
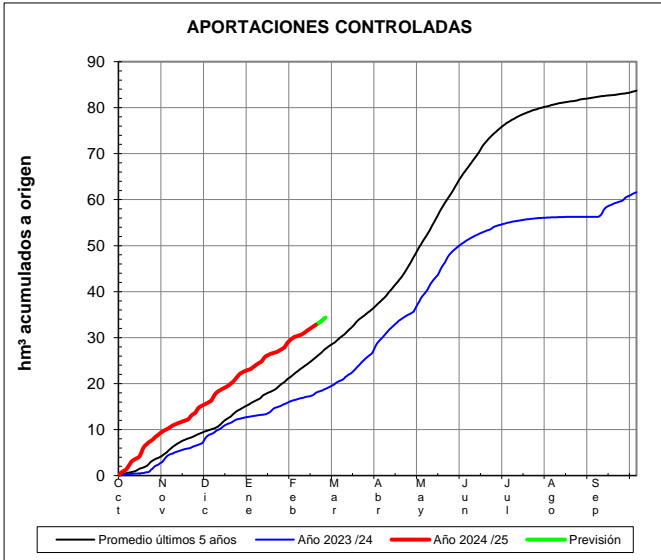
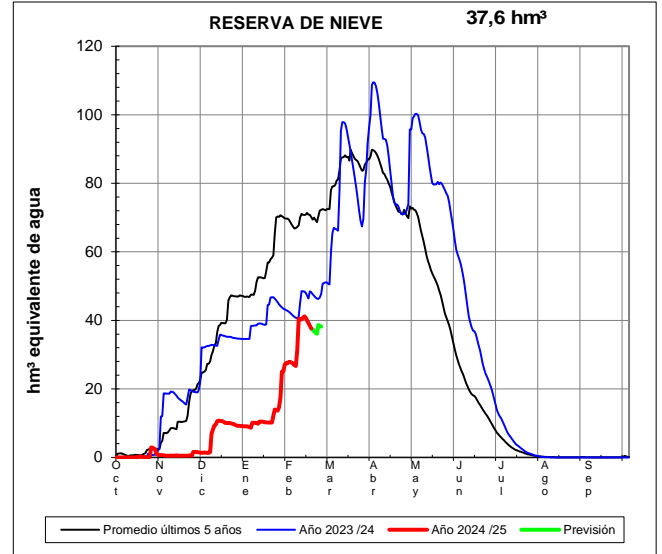
**EVOLUCIÓN DE LA RESERVA DE NIEVE Y DE LAS APORTACIONES EN LAS SUBCUENCAS NIVALES DE LAS VERTIENTES CANTÁBRICA Y PIRENAICA DE LA DEMARCACIÓN HIDROGRÁFICA DEL EBRO**

Fecha del informe: 17/02/2025

**GARONA EN TORÁN**



**NOGUERA RIBAGORZANA EN PONT DE SUERT**



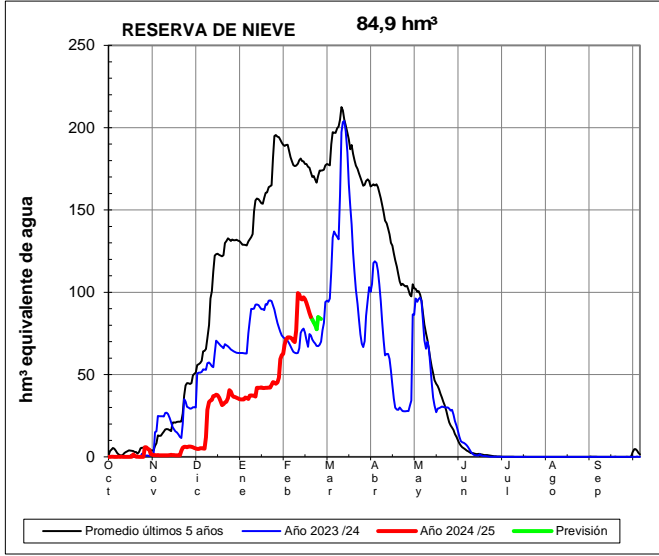




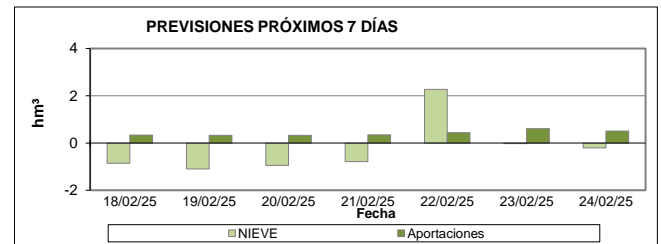
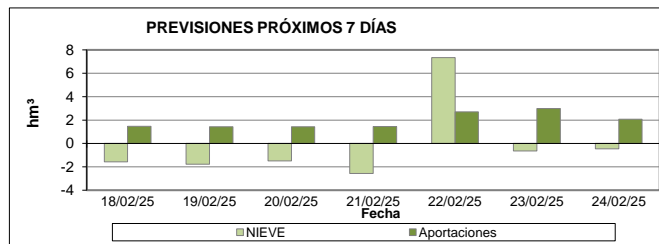
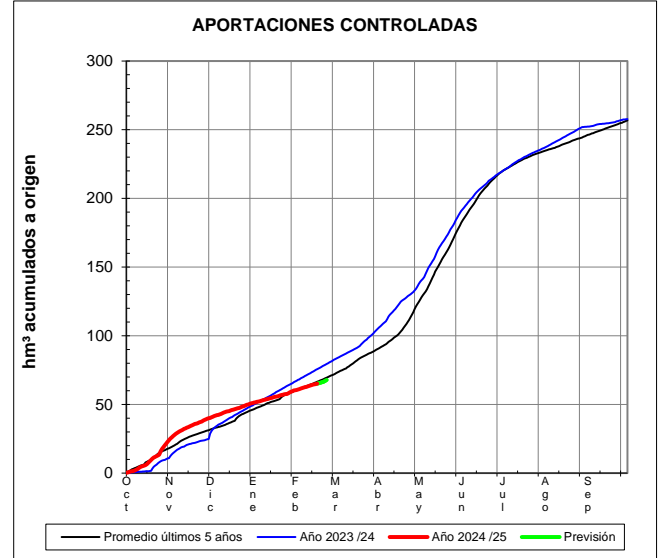
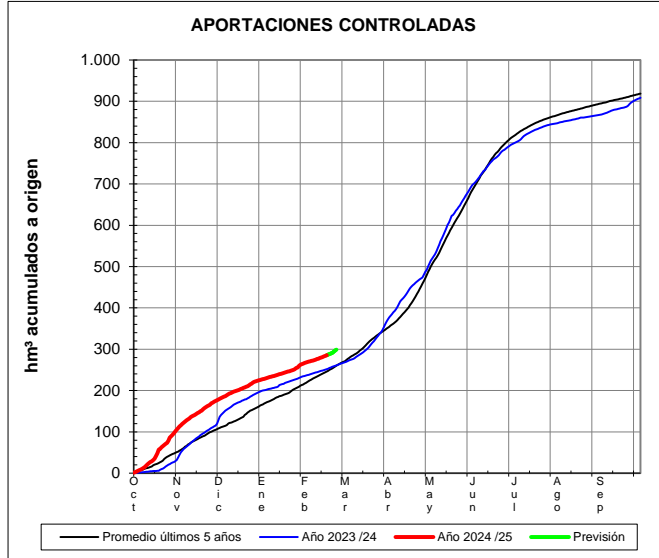
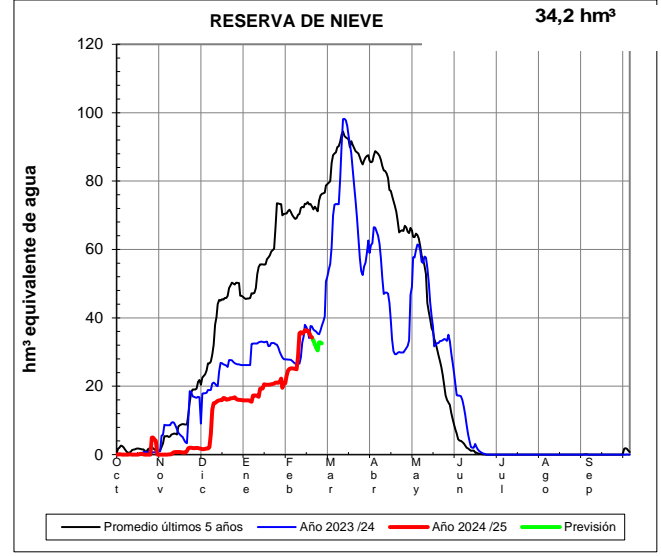
**EVOLUCIÓN DE LA RESERVA DE NIEVE Y DE LAS APORTACIONES EN LAS SUBCUENCAS NIVALES DE LAS VERTIENTES CANTÁBRICA Y PIRENAICA DE LA DEMARCACIÓN HIDROGRÁFICA DEL EBRO**

Fecha del informe: 17/02/2025

**NOGUERA PALLAESA EN E. DE TALARN**



**VALIRA EN SEO D'URGEL**



**EVOLUCIÓN DE LA RESERVA DE NIEVE Y DE LAS APORTACIONES EN LAS SUBCUENCAS NIVALES DE LAS VERTIENTES CANTÁBRICA Y PIRENAICA DE LA DEMARCACIÓN HIDROGRÁFICA DEL EBRO**

Fecha del informe: 17/02/2025

**SEGRE EN SEO D'URGEL**

